




Plan de Manejo Forestal 2018 Resumen público



Grupo de Certificación Masisa



Resumen Público Plan de Manejo Forestal

Grupo de Certificación MASISA

Masisa Forestal S.A.
Hancock Chilean Plantations SpA
Lago Lanalhue SpA.

| Capítulo | Página |
|---|--------|
| Introducción | 3 |
| 1.Descripción general del Grupo de Certificación Masisa | 4 |
| 2.Objetivos del manejo | 6 |
| 3.Patrimonio y uso de la tierra | 7 |
| 4.Descripción del manejo | 10 |
| 5.Planificación del manejo | 13 |
| 5.1 Planificación de cosecha Grupo de Certificación Masisa | 15 |
| 5.2 Plan de actividades silvícolas Grupo de Certificación Masisa | 16 |
| 6.Bosques de alto valor de conservación | 17 |
| 6.1 Identificación de atributos de alto valor de conservación en patrimonio del Grupo de Certificación Masisa | 19 |
| 6.2 Manejo | 26 |
| 6.3 Monitoreo | 26 |
| 7. Programas de restauración de bosque nativo | 27 |
| 8. Plan de manejo integral de cuencas | 29 |
| 9.Involucramiento del Grupo de Certificación Masisa con la comunidad | 29 |
| 10.Comunicación, consulta social y pulso social | 33 |
| 11.Protección del recurso forestal | 34 |
| 11.1 Protección fitosanitaria | 34 |
| 11.2 Protección contra incendios forestales | 35 |
| 12. Reclamos de tierra y derechos de uso | 38 |
| 13. Actualización Plan de Manejo Forestal | 39 |

| Indice de Anexos | Página |
|--|--------|
| Anexo 1. Detalle de predios por integrante del Grupo de Certificación Masisa | 40 |
| Anexo 2. Planificación de cosecha Grupo de Certificación Masisa | 62 |
| Anexo 3. Bosques de Alto Valor de Conservación Biológicos AVC1, AVC2 y AVC3 | 71 |
| Anexo 4. Bosque de Alto Valor de Conservación Servicios del Ecosistema AVC 4.1 y AVC5 | 72 |
| Anexo 5 Bosques de Alto Valor Servicios del Ecosistema AVC 4.1 y AVC 5 | 77 |
| Anexo 6. Bosque de Alto Valor de Conservación Servicios del Ecosistema AVC 4.2 | 78 |
| Anexo 7. Bosque de Alto Valor de Conservación Valores Culturales AVC6, Comunidades Locales | 79 |
| Anexo 8. Desafíos 2018 programa relacionamiento con comunidades Masisa | 80 |
| Anexo 9. Plano con ubicación de predios con reclamación | 85 |

Introducción

El presente documento contiene el Plan de Manejo para el año 2018 de las empresas Masisa Forestal S.A., Hancock Chilean Plantations SpA. Lago Lanalhue SpA., en el cual se incluyen las principales actividades silvícolas y de producción, como también las principales medidas y acciones ambientales y sociales que en conjunto permiten configurar una gestión forestal responsable para el conjunto del patrimonio de propiedad de estas empresas.

El informe se estructura de manera de presentar una visión de los recursos, tanto físicos como humanos que se utilizan para realizar tales actividades. En los primeros capítulos se muestra una descripción general del Grupo de Certificación Masisa, posteriormente se describe el patrimonio forestal, el proceso productivo, áreas de alto valor de conservación, características del entorno, controles y los principales sistemas desarrollados para enfrentar los distintos desafíos que presenta la gestión forestal.

Estos sistemas contienen las áreas de protección contra plagas e incendios, los sistemas de monitoreo permanente, las herramientas de planificación utilizadas para definir los límites y potencialidades del patrimonio.

Adicionalmente se presenta el programa silvícola y cosecha para el año 2018. Estos programas se elaboran sobre la base de distintos documentos que se preparan anualmente y que contienen con mayor detalle las actividades que se realizarán en los próximos años. Su objetivo es tener un documento público que pueda ser consultado por cualquier persona para conocer las actividades que desarrollarán las empresas.

1.Descripción general del Grupo de Certificación Masisa

Masisa Forestal S.A.

Masisa Forestal S.A.

Esta empresa se creó legalmente el 16 de diciembre de 2010 en base al patrimonio de predios pertenecientes hasta esa fecha a Masisa S.A. El objeto legal de la sociedad es, directamente o por intermedio de terceros, individualmente o en conjunto con otros, dentro del territorio de la República de Chile o en el extranjero: (i) la forestación o reforestación de terrenos propios o ajenos de aptitud preferentemente forestal; (ii) el manejo, la corta o explotación de bosques naturales o artificiales; y (iii) la comercialización en Chile y/o en el extranjero de todo tipo de productos forestales.

Posee un patrimonio de 83.304,7 hectáreas (ha) de tierras, de las cuales 48.590,8 ha son plantaciones forestales. (Informe de cierre cartográfico cuarto trimestre (diciembre 2017)).

La empresa tuvo su origen de Sociedad Forestal Millalemu S.A., la cual fue creada legalmente en diciembre de 1987 y mediante un agresivo plan de crecimiento impulsado por el grupo de inversiones CAP S.A. y a través del Holding Terranova, que incluyó compra de tierras y bosques, más un programa de plantación anual superior a las 8.000 ha, logró posicionarse como la tercera empresa forestal en Chile en términos de superficie plantada, por lo cual actualmente el 46% de sus plantaciones se encuentra en el rango de 16 a 20 años.

Hancock Chilean Plantations SpA

Tras el acuerdo entre el grupo estadounidense Hancock Timber Resource Group (HTRG) y MASISA que se firmó en marzo de 2014 ambas compañías suscribieron contrato mediante el cual Masisa Forestal vendió a HTRG el 80% de su patrimonio forestal que cubre 62.000 hectáreas de tierra, de las cuales 32.500 hectáreas están plantadas mayoritariamente con pino insigne.

Con el fin de poner en prácticas la operación, Masisa Forestal transfirió los activos forestales situados en las zonas de Temuco y Valdivia en Chile a la nueva empresa chilena, Hancock Chilean Plantations SpA (HCP) en un 99% de las acciones para HTRG mientras que Masisa retuvo la propiedad del 1 % restante.

Además se suscribió contrato entre ambas empresas mediante el cual HCP contrata a Masisa los servicios de administración de predios y agente especial para gestionar los servicios de terceros en terreno actuando en representación de HCP para estos efectos.

Específicamente, se señala que actuará con sus mejores capacidades para efectos de cumplir con los puntos referidos al cumplimiento de los Principios y Criterios del Forest Stewardship Council® FSC®-(C022892), como responsabilidad de Masisa Forestal S.A. en la administración de los predios HCP.

Hancock Chilean Plantations SpA posee un patrimonio de 61.979,7 hectáreas de tierras, de las cuales 31.336,2 hectáreas son plantaciones forestales (Informe de cierre cartográfico cuarto trimestre (diciembre 2017)).

Lago Lanalhue SpA.

Lago Lanalhue SpA es una empresa cuyo objeto social es “la adquisición, transferencia, explotación y mantenimiento de terrenos madereros de su propiedad o de terceros, y hacer estos rentables, incluyendo todas las actividades necesarias o útiles para cumplir con dicho propósito”. Esta sociedad por acciones es de propiedad en un 100% de Boston Timber Opportunities LLC.

Con el fin de administrar los predios que componen este patrimonio, llevar a cabo las operaciones silvícolas y de cosecha, Lago Lanalhue SpA. suscribió un contrato de Administración Forestal (Property Manager) con Masisa S.A. mediante el cual delega en esta organización la responsabilidad de las operaciones de manejo forestal ya señaladas.

Lago Lanalhue SpA. posee un patrimonio de 12.254,5 hectáreas de tierras, de las cuales 7.976,7 hectáreas son plantaciones forestales (Informe de cierre cartográfico cuarto trimestre, diciembre 2017).

2. Objetivos del manejo

Los objetivos del manejo se enmarcan dentro del concepto de desarrollo sostenible y que se reflejan en la políticas de gestión de cada uno de los integrantes del grupo en donde se establece la adhesión a los Principios y Criterios del Forest Stewardship Council (FSC) los que junto al modelo de comportamiento de las empresas establecen los siguientes ámbitos de acción, a saber:

- Mantener una producción de madera en forma sostenida para el satisfactorio abastecimiento de sus clientes;
- Utilizar racionalmente los recursos financieros, naturales y tecnológicos, en el desarrollo de sus actividades, productos y servicios;
- Aumentar la productividad del patrimonio mediante la aplicación de esquemas de manejo que entreguen la máxima expresión de rentabilidad del negocio en función del sitio;
- Cumplir con la legislación nacional aplicable y otros compromisos suscritos en los ámbitos de calidad, ambiente y seguridad y salud ocupacional;
- Prevenir la contaminación y mitigar los impactos ambientales según la magnitud e intensidad de las operaciones forestales;
- Proteger la integridad de los trabajadores mediante la identificación de peligros, la evaluación de riesgos y la prevención de accidentes y de enfermedades profesionales;
- Actuar proactivamente frente a efectos no deseados y contingencias que afecten al medio ambiente, la seguridad y salud ocupacional y/o a las comunidades vecinas, adoptando las medidas de prevención, mitigación o reparación, según corresponda;
- Proteger los derechos de los trabajadores verificando el cumplimiento de las obligaciones contractuales de parte de sus empresas de servicios y de las condiciones laborales de su trabajo, alimentación y descanso;
- Propiciar el uso intensivo de mano de obra local en aquellas situaciones de igualdad de costos de mercado, calificación del riesgo de las operaciones forestales y del trabajo de sus funciones críticas, donde sea factible con la participación de las comunidades locales, incluyendo el aprovechamiento y elaboración de productos forestales no maderables bajo el concepto de beneficio mutuo;
- Identificar lugares del patrimonio que contengan atributos para definirlos como de alto valor de conservación y desarrollar actividades de manejo integrales que permitan su uso en función de sus limitaciones y estado de conservación;
- Proveer productos y servicios con una relación de calidad, servicio y precio, que cumplan con las expectativas del cliente.

3. Patrimonio y uso de la tierra

De acuerdo al informe de cierre cartográfico, cuarto trimestre (diciembre 2017), la descripción del patrimonio del Grupo de Certificación Masisa es el siguiente:

Tabla 1. Número de predios y superficie por integrante del Grupo

| Empresa | N° Predios | Superficie (ha) | Plantaciones (ha) |
|---------------------------------|------------|-----------------|-------------------|
| Masisa Forestal S.A. | 287 | 83.304,7 | 48.590,8 |
| Hancock Chilean Plantations SpA | 441 | 61.979,7 | 31.336,2 |
| Lago Lanalhue SpA | 148 | 12.254,5 | 7.976,7 |
| Total | 876 | 157.538,9 | 87.903,6 |

Fuente: Informe de cierre cartográfico, cuarto trimestre (diciembre 2017)

Tabla 2. Distribución del uso de la tierra (ha) por integrante del Grupo

| Empresa | Plantación (ha) | Por plantar (ha) | Bosque nativo y protección (ha) | Otros (ha) | Total (ha) |
|---------|-----------------|------------------|---------------------------------|------------|------------|
| MaFo | 48.590,7 | 7.725,0 | 23.007,9 | 3.981,1 | 83.304,7 |
| HCP | 31.336,2 | 4.531,3 | 22.917,1 | 3.195,1 | 61.979,7 |
| LLAN | 7.976,7 | 551,6 | 3.152,2 | 574,0 | 12.254,5 |
| Total | 87.903,6 | 12.807,9 | 49.077,1 | 7.750,2 | 157.538,9 |

MaFo: Masisa Forestal S.A., HCP: Hancock Chilean Plantations; LLAN: Lago Lanalhue SpA.

Fuente: Informe de cierre cartográfico, cuarto trimestre (diciembre 2017)

Tabla 3. Distribución del uso de la tierra (%) por integrante del Grupo

| Empresa | Plantación (%) | Por plantar (%) | Bosque nativo y protección (%) | Otros (%) | Total (%) |
|---------|----------------|-----------------|--------------------------------|-----------|-----------|
| MaFo | 55,3 | 60,3 | 46,9 | 51,4 | 52,9 |
| HCP | 35,6 | 35,4 | 46,7 | 41,2 | 39,3 |
| LLAN | 9,1 | 4,3 | 6,4 | 7,4 | 7,8 |
| Total | 100 | 100 | 100 | 100 | 100 |

MaFo: Masisa Forestal S.A., HCP: Hancock Chilean Plantations; LLAN: Lago Lanalhue SpA.

Fuente: Informe de cierre cartográfico, cuarto trimestre (diciembre 2017)

Tabla 4. Distribución de plantaciones de pino insigne por integrante del Grupo

| Región | Masisa Forestal (ha) | Hancock Chilean Plantations SpA(ha) | Lago Lanalhue (ha) |
|-------------------------|----------------------|-------------------------------------|--------------------|
| Maule | 16.275,4 | 0 | 0 |
| Bío Bío | 23.990,8 | 0 | 0 |
| Araucanía | 7.836,7 | 14.561,1 | 0 |
| Los Ríos | 0 | 12.439,7 | 0 |
| Los Lagos | 0 | 638,6 | 0 |
| Total | 48.103,0 | 27.639,4 | 0 |
| Edad Promedio Ponderada | 8,00 | 11,3 | 0 |

Fuente: Informe de cierre cartográfico, cuarto trimestre (diciembre 2017)

Tabla 5. Distribución de plantaciones de eucalipto por integrante del Grupo

| Región | Masisa Forestal (ha) | Hancock Chilean Plantations SpA(ha) | Lago Lanalhue (ha) |
|-----------|----------------------|-------------------------------------|--------------------|
| Maule | 0,3 | 0 | 0 |
| Bío Bío | 312,5 | 0 | 6.543,6 |
| Araucanía | 39,5 | 1.096,8 | 1.433,0 |
| Los Ríos | 0 | 1.856,1 | 0 |
| Los Lagos | 0 | 18,1 | 0 |
| Total | 352,3 | 2.971,0 | 7.976,6 |
| EPP | 7,9 | 10,3 | 6,1 |

EPP: edad promedio ponderada

Fuente: Informe de cierre cartográfico, cuarto trimestre (diciembre 2017)

Tabla 6. Distribución de plantaciones de pino oregón por integrante del Grupo

| Región | Masisa Forestal (ha) | Hancock Chilean Plantations SpA(ha) | Lago Lanalhue (ha) |
|-----------|----------------------|-------------------------------------|--------------------|
| Maule | 0 | 0 | 0 |
| Bío Bío | 0 | 0 | 0 |
| Araucanía | 0,2 | 171,6 | 0 |
| Los Ríos | 0 | 32,6 | 0 |
| Los Lagos | 0 | 0,9 | 0 |
| Total | 0,2 | 205,2 | 0 |
| EPP | 26,0 | 8,2 | 0 |

EPP: edad promedio ponderada

Fuente: Informe de cierre cartográfico, cuarto trimestre (diciembre 2017)

Tabla 7. Distribución de otras plantaciones por integrante del Grupo

| Región | Masisa Forestal (ha) | Hancock Chilean Plantations SpA(ha) | Lago Lanalhue (ha) |
|-----------|----------------------|-------------------------------------|--------------------|
| Maule | 12,0 | 0 | 0 |
| Bío Bío | 119,9 | 0 | 0 |
| Araucanía | 3,3 | 73,4 | 0 |
| Los Ríos | 0 | 445,1 | 0 |
| Los Lagos | 0 | 2,1 | 0 |
| Total | 135,2 | 520,7 | 0 |
| EPP | 19,3 | 25,7 | 0 |

EPP: edad promedio ponderada

Fuente: Informe de cierre cartográfico, cuarto trimestre (diciembre 2017)

Tabla 8. Distribución de todas las plantaciones por integrante del Grupo

| Región | Masisa Forestal (ha) | Hancock Chilean Plantations SpA(ha) | Lago Lanalhue (ha) |
|-----------|----------------------|-------------------------------------|--------------------|
| Maule | 16.287,8 | 0 | 0 |
| Bío Bío | 24.423,2 | 0 | 6.543,6 |
| Araucanía | 7.879,8 | 15.902,9 | 1.433,0 |
| Los Ríos | 0 | 14.773,5 | 0 |
| Los Lagos | 0 | 659,8 | 0 |
| Total | 48.590,7 | 31.336,2 | 7.976,6 |
| EPP | 8,0 | 11,5 | 6,1 |

EPP: edad promedio ponderada

Fuente: Informe de cierre cartográfico, cuarto trimestre (diciembre 2017)

Tabla 9. Distribución de superficie Masisa Forestal S.A.

| Región | Plantación (ha) | Por plantar (ha) | Protección (ha) | Bosque nativo (ha) | Otros (ha) | Total (ha) |
|-----------|-----------------|------------------|-----------------|--------------------|------------|------------|
| Maule | 16.287,8 | 1.644,9 | 4.735,8 | 3.453,9 | 1.481,9 | 27.604,3 |
| Bío Bío | 24.423,2 | 4.845,5 | 5.707,6 | 1.954,5 | 1.901,8 | 38.832,5 |
| Araucanía | 7.879,8 | 1.234,6 | 2.159,9 | 871,3 | 597,4 | 12.743,0 |
| Los Ríos | 0 | 0 | 0 | 0 | 0 | 0 |
| Los Lagos | 0 | 0 | 1.622,4 | 2.502,6 | 0 | 4.125,0 |
| Total | 48.590,7 | 7.725,0 | 14.225,6 | 8.782,3 | 3.981,1 | 83.304,7 |

Fuente: Informe de cierre cartográfico, cuarto trimestre (diciembre 2017)

Tabla 10. Distribución de superficie Hancock Chilean Plantations SpA

| Región | Plantación (ha) | Por plantar (ha) | Protección (ha) | Bosque nativo (ha) | Otros (ha) | Total (ha) |
|-----------|-----------------|------------------|-----------------|--------------------|------------|------------|
| Maule | 0 | 0 | 0 | 0 | 0 | 0 |
| Bío Bío | 0 | 0 | 0 | 0 | 0 | 0 |
| Araucanía | 15.902,9 | 3.071,1 | 5.581,9 | 3.243,8 | 1.840,9 | 29.640,5 |
| Los Ríos | 14.773,5 | 1.395,2 | 6.073,8 | 4.565,9 | 1.327,2 | 28.135,6 |
| Los Lagos | 659,8 | 65,0 | 1.234,5 | 2.217,2 | 27,0 | 4.203,6 |
| Total | 31.336,2 | 4.531,3 | 12.890,2 | 10.026,9 | 3.195,1 | 61.979,7 |

Fuente: Informe de cierre cartográfico, cuarto trimestre (diciembre 2017)

Tabla 11. Distribución de superficie Lago Lanalhue SpA

| Región | Plantación (ha) | Por plantar (ha) | Protección (ha) | Bosque nativo (ha) | Otros (ha) | Total (ha) |
|-----------|-----------------|------------------|-----------------|--------------------|------------|------------|
| Maule | 0 | 0 | 0 | 0 | 0 | 0 |
| Bío Bío | 6.543,6 | 434,7 | 2.135,2 | 635,9 | 467,6 | 10.217,0 |
| Araucanía | 1.433,0 | 116,9 | 309,5 | 71,6 | 106,5 | 2.037,5 |
| Los Ríos | 0 | 0 | 0 | 0 | 0 | 0 |
| Los Lagos | 0 | 0 | 0 | 0 | 0 | 0 |
| Total | 7.976,6 | 551,6 | 2.444,8 | 707,4 | 574,0 | 12.254,5 |

Fuente: Informe de cierre cartográfico, cuarto trimestre (diciembre 2017)

Tabla 12. Distribución de superficie total por empresa

| Empresa | Plantación (ha) | Por plantar (ha) | Protección (ha) | Bosque nativo (ha) | Otros (ha) | Total (ha) |
|---------|-----------------|------------------|-----------------|--------------------|------------|------------|
| MaFo | 48.590,7 | 7.725,0 | 14.225,6 | 8.782,3 | 3.981,1 | 83.304,7 |
| HCP | 31.336,2 | 4.531,3 | 12.890,2 | 10.026,9 | 3.195,1 | 61.979,7 |
| LLAN | 7.976,6 | 551,6 | 2.444,8 | 707,4 | 574,0 | 12.254,5 |
| Total | 87.903,6 | 12.807,9 | 29.560,6 | 19.516,6 | 7.750,2 | 157.538,9 |

MaFo: Masisa Forestal S.A., HCP: Hancock Chilean Plantations SpA., LLAN: Lago Lanalhue

Fuente: Informe de cierre cartográfico, cuarto trimestre (diciembre 2017)

Tabla 13. Superficie por rango de tamaño de predios

| Rango tamaño predio (ha) | MaFo (ha) | HCP (ha) | LLAN (ha) | Total (ha) | % |
|--------------------------|-----------|----------|-----------|------------|-------|
| <100 | 6.532,8 | 12.948,8 | 4.922,2 | 24.403,8 | 15,5% |
| 100-1.000 | 34.782,5 | 23.286,8 | 7.332,2 | 65.401,6 | 41,5% |
| 1.001-10.000 | 41.989,4 | 25.744,0 | | 67.733,5 | 43,0% |
| Total | 83.304,7 | 61.979,7 | 12.254,5 | 157.538,9 | 100% |

MaFo: Masisa Forestal S.A., HCP: Hancock Chilean Plantations SpA., LLAN: Lago Lanalhue

Fuente: Informe de cierre cartográfico, cuarto trimestre (diciembre 2017)

4. Descripción del manejo

Esquema de manejo pino insigne

Los esquemas de manejo para las plantaciones de pino insigne se encuentran a partir del 2005 definidos en dos líneas de manejo estratégico: intensivo y estructural.

Estos esquemas de manejo obedecen a una orientación estratégica en su definición (líneas gruesas) y se entrega una orientación práctica que permita su óptima aplicación en terreno, tanto en oportunidad como en calidad. Los criterios de intervención para cada esquema de manejo se encuentran asignados a cada clase de sitio.

A continuación se muestra la clasificación de sitio con la cual se ha ordenado el patrimonio. Dicha clasificación permitirá la asignación del esquema de manejo específico.

Tabla 14. Clasificación de sitio para ordenar patrimonio

| Clases de sitio | Rango IS | Esquema manejo | Codificación |
|-----------------|----------|----------------|--------------|
| 34 | 33 + | Intensivo | E-1 |
| 31 | 30 32 | Intensivo | E-1 |
| 28 | 27 29 | Intensivo | E-1 |
| 25 | 24 26 | Estructural | E-12 |
| 22 | -- 23 | Estructural | E-12 |

Los Esquemas **E – 1** (intensivo) y **E – 12** (estructural), son los esquemas objetivos actuales de la estrategia de manejo de las plantaciones de pino radiata de la organización.

Cada esquema de manejo presenta una línea lógica de intervenciones, las cuales permiten ir avanzando durante el desarrollo del rodal desde su estado inicial de sin manejo (sm) hasta E-1 (manejo intensivo completo) o E-12 (manejo extensivo estructural completo).

Los diferentes estados de manejo intermedios, quedan definidos por un código de manejo que permite identificar el estado de manejo en que se encuentra el rodal y proyectar su próxima intervención hacia el manejo objetivo final. Todos los códigos de manejo distintos a E-1 o E –12 son considerados como manejos incompletos.

La asignación del esquema de manejo objetivo para cada rodal estará definida por el sitio específico de cada uno. Para índices de sitio 27 y más se asignará el manejo intensivo y para índices de sitio 26 y menos se asignará el manejo estructural. La clasificación adecuada del índice de sitio a edades tempranas es fundamental para la correcta asignación del manejo a seguir en cada rodal y en la planificación del patrimonio.

Se detalla a continuación la secuencia de intervenciones por esquema:

Tabla 15. Esquema de manejo intensivo

| Manejo Intensivo | Código | Raleo 1 | Raleo 2 | Poda 1 (baja) | Poda 2 (media) | Poda 3 (alta) |
|------------------|--------|---------|---------|---------------|----------------|---------------|
| Completo | E-1 | SI | SI | SI | SI | SI |
| Incompleto | E-2 | SI | SI | SI | SI | -- |
| Incompleto | E-3 | SI | SI | SI | -- | -- |
| Incompleto | E-4 | SI | -- | SI | SI | SI |
| Incompleto | E-5 | SI | -- | SI | SI | -- |
| Incompleto | E-6 | SI | -- | SI | -- | -- |

Tabla 16. Esquema de manejo estructural

| Manejo | Código | Raleo 1 | Raleo 2 | Poda 1 (baja estructural) | Poda 2 (alta estructural) |
|------------------------|--------|---------|---------|---------------------------|---------------------------|
| Extensivo incompleto | E-7 | SI | -- | -- | -- |
| Extensivo completo | E-8 | SI | SI | -- | -- |
| Estructural incompleto | E-9 | SI | -- | SI | -- |
| Estructural incompleto | E-10 | SI | -- | SI | SI |
| Estructural incompleto | E-11 | SI | SI | SI | -- |
| Estructural completo | E-12 | SI | SI | SI | SI |

Se presentan a continuación los criterios para las intervenciones de manejo para cada sitio, considerando las variables de oportunidad y especificación en cada intervención.

Tabla 17. Criterios para intervención de manejo clase de sitio 31 y +

| Intervención | Oportunidad | Especificación |
|---------------------|--|--|
| Raleo 1 (desecho) | Edad 4-5 Altura 6-7,5 m hm. | Árb. remanentes 700 arb/ha |
| Poda 1 | DOS 14 Edad 4-5 Altura 6-7,5 m hm. | Copa rem. mínima 4,5 m Intensidad de poda 30% h total Árboles podados 700 arb/ha |
| Poda 2 | DOS 15 Edad 5-6 Altura 8-10 m hm. | Copa rem. Mínima 4,5 m Intensidad de poda 35% h total Árboles podados 500 arb/ha |
| Poda 3 | DOS 16 Edad 6-7 Altura 10-12 m hm. | Altura de poda 5,5 m Intensidad de poda 46% h total Árboles podados 425 arb/ha |
| Raleo 2 (comercial) | Edad 8-9 Altura 14 m hm. | Árb. remanentes 425 arb/ha |

Se considera la **hm** como la altura media de los 300 árboles dominantes del rodal.

En caso de entrar con la 1^{er} poda a los 4 años y con una altura en torno a los 6 metros (por excesivo DOS), se considera una 4^{ta} poda con el siguiente detalle:

Tabla 18. Detalle de poda

| Intervención | Oportunidad | Especificación |
|--------------|----------------|--------------------------------|
| Poda 4 | DOS 17 | Altura de poda 5,5 m |
| | Edad 7 | Intensidad de poda 46% h total |
| | Altura 12 m hm | Árboles podados 425 arb/ha |

Tabla 19. Criterios para intervención de manejo clase de sitio 28

| Intervención | Oportunidad | Especificación |
|---------------------|-----------------|--------------------------------|
| Raleo 1 (desecho) | Edad 5 | Árb. Remanentes 700 arb/ha |
| | Altura 7,5 m hm | |
| Poda 1 | DOS 15 | Copa rem. Mínima 4,5 m |
| | Edad 5 | Intensidad de poda 30% h total |
| | Altura 7,5 m hm | Árboles podados 700 arb/ha |
| Poda 2 | DOS 16 | Copa rem. Mínima 4,5 m |
| | Edad 6-7 | Intensidad de poda 35% h total |
| | Altura 10 m hm | Árboles podados 500 arb/ha |
| Poda 3 | DOS 17 | Altura de poda 5,5 m |
| | Edad 7-8 | Intensidad de poda 46% h total |
| | Altura 12 m hm | Árboles podados 425 arb/ha |
| Raleo 2 (comercial) | Edad 9 | Árb. Remanentes 425 arb/ha |
| | Altura 14 m hm | |

Tabla 20. Criterios para intervención de manejo clase de sitio 25

| Intervención | Oportunidad | Especificación |
|---------------------|-----------------|----------------------------|
| Raleo 1 (desecho) | Edad 5-6 | Árb. Remanentes 700 arb/ha |
| | Altura 7,5 m hm | |
| Poda 1 | Edad 7-8 | Altura poda 2,5 m |
| | Ramas verdes | Árb podados 550 arb/ha |
| Poda 2 | Edad 8-9 | Altura poda 5,5 m |
| | Ramas verdes | Árb podados 550 arb/ha |
| Raleo 2 (comercial) | Edad 9-10 | Árb. Remanentes 550 arb/ha |
| | Altura 14 m hm | |

Tabla 21. Criterios para intervención de manejo clase de sitio 22

| Intervención | Oportunidad | Especificación |
|---------------------|------------------|----------------------------|
| Raleo 1 (desecho) | Edad 6-7 | Árb. Remanentes 700 arb/ha |
| | Altura 7,5 m hm. | |
| Poda 1 | Edad 8-9 | Altura poda 2,5 m. |
| | Ramas verdes | Árb podados 550 arb/ha |
| Poda 2 | Edad 9-10 | Altura poda 5,5 m. |
| | Ramas verdes | Árb podados 550 arb/ha |
| Raleo 2 (comercial) | Edad 10-11 | Árb. Remanentes 550 arb/ha |
| | Altura 14 m hd. | |

Tabla 22. Intervenciones Eucalyptus nitens

| Intervención | Oportunidad | Años | Especificación | |
|---------------------|---|---------|--------------------------|-------------------|
| Raleo 1 (desecho) | Edad | 2,5 a 3 | Árb. Remanentes | 650 arb/ha |
| Poda 1 | Edad ramas verdes idem estructural pino | 2,5 a 3 | Altura poda árb. Podados | 2,5 m. 650 arb/ha |
| Poda 2 | Edad ramas verdes idem estructural pino | 3,5 – 4 | Altura poda árb. Podados | 5,5 m. 650 arb/ha |
| Raleo 2 (comercial) | Edad | 7 a 8 | Árb. Remanentes | 400 arb/ha |

Tabla 23. Intervenciones Eucalyptus globulus

| Intervención | Oportunidad | Años | Especificación | |
|-------------------|--------------------------|-------|--------------------|-----------------|
| Manejo de rebrote | Después de 1ra. rotación | 2 a 3 | Tocones remanentes | 1500 varetas/ha |

Tabla 24. Manejo pino oregón

| Intervención | Oportunidad | Años | Especificación | |
|-------------------|---|------|--------------------------|-------------------|
| Raleo 1 | Edad | 12 | Árb. Remanentes | 1000 arb/ha |
| Poda 1 | Edad ramas verdes idem estructural pino | 12 | Altura poda árb. Podados | 2,5 m 1000 arb/ha |
| Poda 2 | Edad ramas verdes idem estructural pino | 22 | Altura poda árb. Podados | 5,5 m. 700 arb/ha |
| Raleo comercial 1 | Edad | 22 | Árb. Remanentes | 400 arb/ha |
| Raleo comercial 2 | Edad | 30 | Árb. Remanentes | |

5. Planificación del manejo

Planificación de cosecha

El proceso de planificación de cosecha considera horizontes de largo, mediano y corto plazo, los que unidos permiten desarrollar flujos económicos que respetan el medioambiente, las empresas asociadas y las comunidades que son intervenidas producto de la operación de la empresa.

La planificación estratégica permite definir en el largo plazo y de manera sustentable todo el desarrollo del patrimonio forestal (establecimiento, manejos y cosechas), considerando más de una rotación. La planificación se evalúa cómo un proyecto de inversión, y como tal puede ser optimizado seleccionando apropiadamente las actividades a realizar en el patrimonio, considerando: la estructura de éste, los objetivos, las restricciones presupuestarias y medioambientales.

El modelo de planificación estratégica corresponde a un modelo de programación lineal que permite planificar a más de 30 años todo el desarrollo en establecimiento, manejo y cosecha del patrimonio forestal.

La planificación de mediano plazo permite definir con mayor precisión, un esquema de producción consistente con las orientaciones de nivel estratégico. Permite identificar, evaluar y seleccionar las actividades e inversiones requeridas para crear las condiciones que hagan posible alcanzar los objetivos de la empresa, dimensionando sus necesidades de personal, equipos y nivel de intervención hacia la comunidad y el medio ambiente.

La planificación de corto plazo define una programación detallada de las actividades a realizar de acuerdo a los compromisos y restricciones que afectan en forma inmediata a la empresa. En este caso, para la cosecha se realiza la mejor asignación de equipos de manera que sean los más adecuados para las condiciones de cada rodal (menor impacto de equipos sobre el suelo) y a su vez, se realizan todas las medidas de mitigación con las comunidades vecinas donde se está trabajando.

Para la realización de la planificación se utiliza un modelo de programación que incorpora el total de información de rodales tales como, volúmenes por tipo de producto, superficies de rodales por pendientes, ubicación geográfica, accesibilidad, además del conjunto de restricciones de demanda. El sistema optimizará la disponibilidad de trozos para los próximos cinco años teniendo como función objetivo maximizar el valor económico del patrimonio de las empresas.

La generación de una base de rodales candidatos elaborada por la unidad de Mensura permite conocer a nivel de detalle las superficies disponibles para cosecha. La elaboración de cartografía con rangos de pendiente permite evaluar la asignación de los sistemas de cosecha y la verificación en terreno de valores dasométricos (diámetros y alturas), micro-relieve y zonas de protección.

Con la información estándar de costos de cosecha, transporte y la productividad promedio por sistema de cosecha, y los niveles de demanda producto y por centro de consumo, los precios a nivel de producto, los plazos de cosecha establecidos para estos bosques, se modela la disponibilidad de madera, se genera los reportes de volúmenes por predio, rodal, temporada de corta, sistemas de cosecha, zonas de abastecimiento.

Esta modelación es validada o modificada por las áreas operacionales, para aprobación de la gerencia y su oficialización en respectivo plan anual operativo.

El modelo de planificación estratégica permite a las empresas poder definir de manera anticipada la cantidad de equipos y personal que va a necesitar durante los próximos años, conocer de manera anticipada donde y cuanto se va cortar permite a nuestras empresas de servicios proyectarse en el tiempo, establecer un plan de negocios y un plan de desarrollo para los trabajadores forestales.

Tabla 25. Criterios para definir equipos a utilizar en faenas de cosecha_MaFo y LLAN

| ITEM | Tipo de equipo base | | |
|-------------------------------------|---------------------|-----------|------------|
| | Harvester | Skidder | Torre |
| Tipo de terreno | Plano | Ondulado | Abrupto |
| Pendiente | menor 21% | 22 – 32 % | sobre 32 % |
| Distancia máxima de madereo (metro) | 300 | 250 | 500 |

MaFo: Masisa Forestal S.A.; LLAN: Lago Lanalhue SpA.

Fuente: Área planificación y caminos

Tabla 26. Criterios para definir equipos a utilizar en faenas de cosecha_HCP

| ITEM | Tipo de equipo base | | |
|-------------------------------------|-------------------------|-----------------|----------------|
| | Feller- Skidder Grapple | Skidder Cable | Shovel-Alpine |
| Tipo de terreno | Baja y media pendiente | Media pendiente | Alta pendiente |
| Pendiente | menor 32% | 22 – 32 % | sobre 32 % |
| Distancia máxima de madereo (metro) | 300 | 250 | 500 |

HCP: Hancock Chilean Plantations SpA.

Fuente: Área planificación y camino

Para el madereo en raleos comerciales se utiliza preferentemente bueyes y ocasionalmente tractores agrícolas y/o forestales.

La planificación de caminos, constituye una de las herramientas básicas para la toma de decisiones dentro del proceso de cosecha de bosques proporcionando elementos que facilitan y determinan la accesibilidad y oportunidad al recurso, buscando optimizar en términos técnicos la infraestructura, minimizando costos y contribuyendo de manera directa a mejorar la rentabilidad del negocio forestal. Teniendo como uno de sus objetivos el minimizar los impactos ambientales.

La construcción y el estabilizado de caminos y canchas, representan dentro del presupuesto de la empresa montos relevantes de recursos económicos, razón por la cual el trabajo con herramientas adecuadas e información fidedigna y oportuna busca determinar las mejores opciones ambientales y económicas. Otra variable considerada y que actúa bajo el mismo esquema anterior se refiere a la anticipación en las actividades de diseño de nuevos caminos dado que de esta forma se focaliza de mejor manera la construcción de obras de arte minimizando los impactos ambientales y disminuyendo los recursos económicos utilizados.

En relación con lo descrito el realizar en forma oportuna la planificación permite analizar las distintas combinaciones de variables físicas, operativas, económicas y ambientales. La planificación de caminos se realiza en un horizonte de cinco años.

5.1 Planificación de cosecha Grupo Certificación Masisa

En el plan de cosecha se definen los rodales a ser cosechados, la oportunidad de intervención, la temporada (invierno o verano), los requerimientos de construcción y estabilizado de caminos, capacidad y maquinaria requerida para la cosecha y volúmenes por producto.

El horizonte de este plan es de 1,5 años, separados en temporadas de verano e invierno a partir de la temporada de verano siguiente a la fecha de confección del programa. A partir de la oferta disponible para cosecha de todos los rodales de pino mayores a 17 años, se genera el programa de cosecha por temporada que permite generar un programa anual. La tasa anual de corta se fundamenta en el criterio de la oferta no decreciente.

Sobre la base de los programas de producción, se construye el programa mensual de cosecha, que establece por predio y rodal, los periodos específicos de intervención. E

5.2 Plan de actividades silvícolas Grupo Certificación Masisa

Tabla 27. Actividades silvícolas planificadas para el 2018_ Masisa Forestal S.A.

| Plantación | | |
|--|----------|-------|
| Plantación (Pinus radiata) | hectárea | 2.699 |
| Plantación (Eucalyptus globulus) | hectárea | 0 |
| Plantación (Otras especies) | hectárea | 60 |
| Replante (Pinus radiata) | hectárea | 110 |
| Mantenimiento | | |
| Control de especies invasoras | Km | 109 |
| Control maleza manual/mecanizado | hectárea | 327 |
| Control malezas químicos (post plantación) | hectárea | 2.760 |
| Control malezas químicos (preplantación total) | hectárea | 448 |
| Desbroce mecánico | hectárea | 25 |
| Desbroce químico | hectárea | 2.652 |
| Fertilización correctiva | hectárea | 196 |
| Fertilización preventiva (año 0) | hectárea | 2.776 |
| Corrección daño viento | hectárea | 3.993 |
| Corrección fustal | hectárea | 1.981 |
| Poda uno | hectárea | 2.833 |
| Poda uno estructural | hectárea | 1.105 |
| Raleo a desecho uno | hectárea | 3.808 |
| Raleo a desecho dos | hectárea | 1.694 |

Fuente: Resumen silvícola P0 2018

Tabla 28. Actividades silvícolas planificadas para el 2018_ HCP

| Plantación | | |
|--|----------|-------|
| Plantación (Pinus radiata) | hectárea | 2.069 |
| Plantación (Eucalyptus nitens) | hectárea | 76 |
| Plantación (Otras especies) | hectárea | 42 |
| Replante (Pinus radiata) | hectárea | 198 |
| Mantenimiento | | |
| Control de especies invasoras | Km | 47 |
| Control malezas químicos (post plantación) | hectárea | 2.195 |
| Control malezas químicos (pre plantación) | hectárea | 1.290 |
| Desbroce mecánico | hectárea | 99 |
| Desbroce químico | hectárea | 2.061 |
| Fertilización preventiva (año 0) | hectárea | 2.254 |
| Corrección daño viento | hectárea | 1.365 |
| Corrección daño viento | km | 7 |
| Corrección fustal | hectárea | 1.006 |
| Otras actividades | | |
| Poda uno | hectárea | 1.465 |
| Poda uno estructural | hectárea | 4 |
| Raleo a desecho uno | hectárea | 1.472 |
| Raleo a desecho dos | hectárea | 1.034 |

HCP: Hancock Chilean Plantations SpA

Fuente: Resumen silvícola P0 2018

Tabla 29. Actividades silvícolas a realizar 2018_ Lago Llanalhue SpA.

| Plantación | | |
|--|----------|-----|
| Plantación (Pinus radiata) | hectárea | 170 |
| Plantación (Eucalyptus globulus) | hectárea | 72 |
| Manejo de regeneración plant. 2018 | hectárea | 67 |
| Manejo de regeneración plant. 2019 | hectárea | 131 |
| Mantención | | |
| Control de especies invasoras | Km | 0 |
| Control maleza manual/mecanizado | hectárea | 0 |
| Control malezas químicos (post plantación) | hectárea | 360 |
| Control malezas químicos (pre plantación) | hectárea | 241 |
| Desbroce mecánico | hectárea | 0 |
| Desbroce químico | hectárea | 60 |
| Fertilización preventiva (año 0) Cote | hectárea | 72 |
| Fertilización preventiva (año 0) Boro | hectárea | 170 |
| Corrección daño viento | hectárea | 0 |
| Corrección fustal | hectárea | 0 |
| Otras actividades | | |
| Poda uno | hectárea | 0 |
| Poda uno estructural | hectárea | 0 |
| Raleo a desecho uno | hectárea | 0 |
| Raleo a desecho dos | hectárea | 0 |

Fuente: Resumen silvícola P0 2018

6. Bosques de Alto Valor de Conservación

Como parte de las exigencias del estándar de manejo forestal sustentable de Forest Stewardship Council (FSC STD-01-001), el Grupo de Certificación ha realizado una revisión para evaluar la existencia o ausencia de atributos de alto valor de conservación (AVC), con el fin de determinar la presencia de Bosques de Alto Valor de Conservación (BAVC) en el patrimonio de los integrantes del Grupo de Certificación Masisa.

FSC, define los Bosques con Alto Valor de Conservación (BAVC) como aquellos bosques considerados de importancia notable y crítica a causa de su alto valor ambiental, socioeconómico, su aporte a la biodiversidad y al entorno natural.

World Wildlife Fund for Nature (WWF) ha desarrollado y ampliado el concepto de BAVC en un programa de protección-manejo-recuperación. Los BAVC comprenden las áreas forestales vitales que deben ser mantenidas o mejoradas en un entorno natural. Los BAVC se encuentran en un amplio rango de biomas forestales (tropicales o boreales), dentro de un amplio rango de condiciones forestales (desde intactos en su mayor parte, hasta los altamente fragmentados) y en ecorregiones con redes de trabajo para áreas protegidas completas o subrepresentadas.

Atributos de Alto Valor de Conservación (AVC)

En el informe "Identificación de atributos de Alto Valor de Conservación" se describe la metodología de trabajo utilizada, siendo esta la siguiente:

Primera etapa

Consiste en una revisión de los antecedentes que condicionan las características actuales de los bosques ubicados en los predios del Grupo de Certificación Masisa, además de una revisión de las fuentes internacionales de información, fuentes y antecedentes nacionales, información de expertos y de comunidad local, donde se determina preliminarmente atributos de conservación presentes en estos predios.

Segunda etapa

Considera entrevistas con partes interesadas ambientales y sociales del sector público, universidades, ONG's, consultores privados, vecinos, entre otros, con el fin de validar en conjunto los umbrales críticos que podrán determinar y validar los BAVC presentes en el patrimonio de estas empresas, como también las prácticas de manejo y monitoreo apropiadas para mantener los AVC.

La metodología a seguir para la identificación de BAVC es la siguiente:

- Identificación:** ¿Cuáles son los principales BAVC en esta región?
 ¿Qué valores se encuentran en la zona?
 ¿Dónde están ubicados estos valores?
- Manejo:** ¿Cuáles son las amenazas actuales a estos valores?
 ¿Superficie de hábitat necesaria para mantener estos valores?
 ¿Cómo deben ser manejados estos bosques?
- Monitoreo:** ¿Qué necesita ser monitoreado?
 ¿Cómo se realizaría el monitoreo?
 ¿Cómo serían utilizados los resultados del monitoreo?

La metodología de identificación en base a las definiciones de PROFOREST y WWF, se basan en el análisis de 6 atributos de alto valor de conservación (AVC):

- **AVC/1.** Áreas Boscosas que contengan concentraciones significativas a escala mundial, regional o nacional de valores de biodiversidad.
 - AVC 1.1 Áreas Protegidas
 - AVC 1.2 Especies amenazadas o en peligro
 - AVC 1.3 Especies endémicas
 - AVC 1.4 Uso temporal crítico.
- **AVC/2.** Bosques extensos a nivel de paisaje, significativos a escala mundial, regional o nacional.
- **AVC/3.** Áreas Boscosas que se encuentran o que contienen ecosistemas poco frecuentes, amenazados o en peligro de extinción.
- **AVC/4.** Áreas boscosas que ofrecen servicios básicos naturales en sistemas críticos.
 - AVC 4.1. Bosques críticos para cuencas receptoras
 - AVC 4.2. Bosques críticos para el control de la erosión.
- **AVC/5.** Áreas boscosas que son fundamentales para las necesidades básicas de comunidades locales.
- **AVC/6.** Áreas boscosas críticas para la identificación cultural tradicional de comunidades locales

6.1 Atributos de Alto Valor de Conservación en patrimonio del Grupo de Certificación Masisa

En base a la información recogida en fuentes internacionales, nacionales, regionales y locales de información, se considera posible identificar atributos de alto valor de conservación (AVC) presentes en el patrimonio de Grupo de Certificación.

Puesto que el proceso de identificación de BAVC es un proceso dinámico, anualmente varía el número de BAVC identificados en el patrimonio del Grupo de Certificación Masisa.

Tabla 30. Número de BAVC identificados 2015 - 2017

| Resumen de BAVC 2015 | | Resumen BAVC 2016 | | Resumen BAVC 2017 | |
|--|-----------------|--|------------------|--|------------------|
| Atributo de Alto Valor de Conservación | BAVC/AAVC Áreas | Atributo de Alto Valor de Conservación | BAVC/AAVC (Nº) | Atributo de Alto Valor de Conservación | BAVC/AAVC (Nº) |
| AVC1 – AVC2 y AVC 3 | 6 ¹ | AVC1 – AVC2 y AVC 3 | 6 | AVC1 – AVC2 y AVC 3 | 7 ⁶ |
| AVC 4.1 | 112 | AVC 4.1 | 147 ⁴ | AVC 4.1 | 148 ⁷ |
| AVC 4.2 | 1 | AVC 4.2 | 1 | AVC 4.2 | 1 |
| AVC 5 | 112 | AVC 5 | 147 | AVC 5 | 148 |
| AVC 6 | | AVC 6 | | AVC 6 | |
| Sitios mapuche | 29 ² | Sitios mapuche | 30 ⁵ | Sitios mapuche | 30 |
| Sitios comunidades locales | 10 ³ | Sitios comunidades locales | 10 | Sitios comunidades locales | 14 ⁸ |

Fuente: Informe "Identificación de atributos de alto valor de conservación de Grupo de Certificación"

AVC/1. Áreas Boscosas que contengan concentraciones significativas a escala mundial, regional o nacional de valores de biodiversidad.

AVC/2. Bosques extensos a nivel de paisaje, significativos a escala mundial, regional o nacional.

AVC/3. Áreas Boscosas que se encuentran o que contienen ecosistemas poco frecuentes, amenazados o en peligro de extinción.

AVC 4.1. Bosques críticos para cuencas receptoras

AVC 4.2. Bosques críticos para el control de la erosión.

AVC/5. Áreas boscosas que son fundamentales para las necesidades básicas de comunidades locales.

AVC/6. Áreas boscosas críticas para la identificación cultural tradicional de comunidades locales

¹ Durante el año 2015 se declara el BAVC El Mirador 3 – Santa Cruz.

⁶ Se incorpora AAVC Pino Huacho del propietario Lago Lanalhue SpA.

⁴ Durante el año 2016 se realiza un catastro de todas las áreas con presencia de captaciones de agua, y se incorporan 77 nuevas áreas; se eliminan de la base 21 áreas por encontrarse en desuso; se eliminan 18 áreas por encontrarse ubicadas fuera de los límites de la empresa y se eliminan del listado de AAVC 3 fuentes de agua de uso de interno de los propietarios del Grupo de Certificación.

⁷ Se actualiza registro: Eliminando captaciones en desuso, actualizando información e incorporando nuevas captaciones de agua identificadas en propietarios Masisa Forestal, HCP y Lago Lanalhue SpA.

² Durante el año 2014 se vendió predio Portahue Lote D, por lo que se elimina un BAVC Cultural Mapuche

³ Se validan con la comunidad los "Sitios Comunidades Locales Sur" (3 nuevos sitios 2015), los que sumados a los Sitios de Comunidades Locales Norte (7 sitios validados 2015) dan un total de 10 BAVC Sitios Comunidades Locales. Se incorporan los "Sitios Comunidades Locales Sur" que fueron validados con las comunidades locales y durante el año 2015 se valida con la

comunidad y partes interesadas que el Sitio del área norte, denominado Cancha Guanaco no corresponde a un BAVC, por tanto se elimina del listado de BAVC.

⁵ Se está validando nuevo sitio en Predio Santa Clara II.

⁸ Se incluyen 3 nuevos sitios de comunidades locales de Masisa Forestal y Sitio Memorial identificado por Instituto de Conmemoración Histórica de Chile en predio Santa María de Propietario Lago Lanalhue SpA.

Tabla 31. Bosques de Alto Valos de Conservación Biológicos AVC 1, AVC 2 y AVC 3

| BAVC | Propietario | Sitio Prioritario (CONAMA) | Sitio Prioritario (WWF) / u otra iniciativa | Especie(s) Amenazada(s) | Especie(s) Endémica(s) | Piso Veg. menos 10% SNASPE |
|--------------------------------|-------------|--|--|---|--|----------------------------|
| BAVC Trehualemu | MaFo | Trehualemu Quebradas nativas de Trehualemu | Trehualemu – RN Los Queules | Queule, Pitao, Michay Rojo, etc. | Queule, Pitao, Michay Rojo, etc. | Sí |
| BAVC Los Boldos – San Fernando | HCP | Queule | Mahuidanche -Queule- Nueva Toltén | Huillín | --- | Sí |
| BAVC Santa Herminia | HCP | Cordillera de la Costa | Cordillera Pelada (Alerzales) - Purranque | Michay Rojo Alerce Ciprés de las Guaitecas | Michay Rojo | Sí |
| BAVC Chepu Butalcura | MaFo | Amp.PN Chiloé | Cordillera de Piuchen | Ciprés de las Guaitecas | --- | Sí |
| BAVC La Montaña | HCP | No | Paisaje de Conservación denominado: Categoría V IUCN Valle y Cerranías XIV Región. | Persea lingue Podocarpos salignus | Aextoxicon punctatum, Nothofagus alpina, Persea lingue Podocarpos salignus, etc. | Sí |
| BAVC El Mirador 3 – Santa Cruz | MaFo | No | No | Gomortega keule, Citronella mucronata, Nothofagus glauca | Gomortega keule, Citronella mucronata, Nothofagus glauca | Sí |
| BAVC Pino Huacho | LLAN | Quebrada de Caramávida | Nahuelbuta - Carmávida | Gomortega keule, Berberidopsis corallina, Telmatobufo bullocki. | Gomortega keule, Berberidopsis corallina, Telmatobufo bullocki. | --- |

Fuente: Informe “Identificación de atributos de alto valor de conservación de Grupo de Certificación”

MaFo: Masisa Forestal S.A., HCP: Hancock Chilean Plantations SpA, LLAN: Lago Lanalhue SpA.

AVC/1. Áreas Boscosas que contengan concentraciones significativas a escala mundial, regional o nacional de valores de biodiversidad.

AVC/2. Bosques extensos a nivel de paisaje, significativos a escala mundial, regional o nacional.

AVC/3. Áreas Boscosas que se encuentran o que contienen ecosistemas poco frecuentes, amenazados o en peligro de extinción.

En Anexo 3 se encuentra disponible plano correspondiente a Bosques de Alto Valos de Conservación Biológicos AVC 1, AVC 2 y AVC 3.

Tabla 32. Bosques de Alto Valor de Conservación Servicios del Ecosistema AVC 4.1 y AVC 5

| Propietario | Captaciones | Predios | Comunas |
|---------------------------------|-------------|---------|---------|
| Masisa Forestal S. A. | 65 | 31 | 22 |
| Hancock Chilean Plantations SpA | 70 | 50 | 35 |
| Lago Lanalhue SpA | 13 | 13 | 4 |

Fuente: Identificación de atributos de alto valor de conservación en Grupo de Certificación Masisa

AVC 4.1. Bosques críticos para cuencas receptoras

AVC/5. Áreas boscosas que son fundamentales para las necesidades básicas de comunidades locales.

El detalle de esta información se encuentra en Anexo 4.

En Anexo 5 se encuentra el plano correspondiente a Bosques de Alto Valor de Conservación Servicios del Ecosistema AVC 4.1 y AVC 5.

Tabla 33. Bosques de Alto Valor de Conservación Servicios del Ecosistema AVC 4.2

| Propietario | BAVC | Comuna | Sup (ha) | AVC |
|-----------------------------|------------------|-----------|----------|----------------------------|
| Hancock Chilean Plantations | Parcela El Monte | Los Lagos | 5 | Bosque protector de suelos |
| Superficie BAVC | | | 5 | |

Fuente: Identificación de atributos de alto valor de conservación en Grupo de Certificación Masisa

En Anexo 6 se encuentra el plano correspondiente a Bosques de Alto Valor de Conservación Servicios del Ecosistema AVC 4.2.

La información correspondiente a los Bosques de Alto Valor de Conservación Valores Culturales AVC 6 Comunidades locales se compone de sitios culturales en comunidades mapuches y sitios de interés comunidades locales.

Sitios culturales en comunidades mapuches

Tabla 34. Sitios culturales en comunidades mapuches

| N° | Predio | Tipo de sitio | Propietario |
|----|----------------|-------------------|-----------------------------|
| 1 | Santa Clara II | Arqueológico | Masisa Forestal |
| 2 | Santa Clara II | Trayenco | Masisa Forestal |
| 3 | Santa Clara II | Menoko | Masisa Forestal |
| 4 | Santa Clara II | Guillatue | Masisa Forestal |
| 5 | Santa Clara II | Guillatue (Nuevo) | Masisa Forestal |
| 6 | Santa Clara II | Wincul | Masisa Forestal |
| 7 | Santa Clara II | Carrimapu | Masisa Forestal |
| 8 | El Mirador | Arqueológico | Hancock Chilean Plantations |
| 9 | El Mirador | Menoko | Hancock Chilean Plantations |
| 10 | El Rosedal | Ruinas de Casas | Hancock Chilean Plantations |
| 11 | Nueva Etruria | Trawun | Hancock Chilean Plantations |
| 12 | Nueva Etruria | Guillatue | Hancock Chilean Plantations |
| 13 | Hijuela Huacha | Piedra Ancla | Hancock Chilean Plantations |
| 14 | La Serena | Arqueológico | Hancock Chilean Plantations |
| 15 | Licura | Arqueológico | Hancock Chilean Plantations |

| | | | |
|----|-------------------|--------------------------|-----------------------------|
| 16 | Licura | Arqueológico | Hancock Chilean Plantations |
| 17 | Pc 15 Col Lautaro | Eltún | Hancock Chilean Plantations |
| 18 | Pc 20 Col Lautaro | Fortín | Hancock Chilean Plantations |
| 19 | Roble Huacho | Arqueológico | Hancock Chilean Plantations |
| 20 | Roble Huacho | Treng Treng | Hancock Chilean Plantations |
| 21 | Santa Ana 2 | Arqueológico | Hancock Chilean Plantations |
| 22 | Santa Elisa | Arqueológico | Hancock Chilean Plantations |
| 23 | Santa Herminia | La Piedra | Hancock Chilean Plantations |
| 24 | Santa Herminia | Arqueológico | Hancock Chilean Plantations |
| 25 | Santa Rosa 5 | Arqueológico | Hancock Chilean Plantations |
| 26 | Vista Hermosa | Fuchotuwe Trayen Folilco | Hancock Chilean Plantations |
| 27 | Vista Hermosa | Rewentuwe | Hancock Chilean Plantations |
| 28 | Santa Piedad | Arqueológico | Hancock Chilean Plantations |
| 29 | Santa Piedad | Menoko 1 | Hancock Chilean Plantations |
| 30 | Santa Piedad | Menoko 2 | Hancock Chilean Plantations |

Fuente: Identificación de atributos de alto valor de conservación en Grupo de Certificación Masisa

Tabla 35. Sitios culturales de comunidades locales Masisa Forestal S.A.

| N° | Predio | Tipo de sitio |
|----|-------------------------|------------------------------------|
| 1 | Santa Luisa | Religioso-Gruta Virgen |
| 2 | Las Camelias | Recreativo-Plaza Cartago |
| 3 | Zemita | Recreativo-Cancha de Fútbol Zemita |
| 4 | Sta Rosa II / Ranchillo | Recreativo-Salto del Itata |
| 5 | Ranchillo | Recreativo- Piedra El Batro |
| 6 | Ranchillo | Religioso-Hualo de la Cruz |
| 7 | La Leonera | Recreativo-Balneario Menque |
| 8 | La Leonera | Recreativo-Cascada La Leonera |
| 9 | El Guanaco | Religioso-Gruta San Sebastián |
| 10 | El Amargo | Recreativo-Cancha de Fútbol |
| 11 | El Amargo | Religioso-Iglesia Católica |

Fuente: Identificación de atributos de alto valor de conservación en Grupo de Certificación Masisa

Tabla 36. Sitios culturales de comunidades locales Hancock Chilean Plantations

| N° | Predio | Tipo de sitio |
|----|----------------------|------------------------------|
| 1 | Porvenir 6 | Religioso-Gruta Virgen |
| 2 | Camarones, Hijueta 8 | Recreativo-Cancha de Carrera |

Fuente: Identificación de atributos de alto valor de conservación en Grupo de Certificación Masisa

Tabla 37. Sitios culturales de comunidades locales Lago Lanalhue

| N° | Predio | Tipo de sitio |
|----|-------------|---------------|
| 1 | Santa María | Histórico |

Fuente: Identificación de atributos de alto valor de conservación en Grupo de Certificación Masisa

Los resultados de Monitoreo de BAVC están disponibles en Informe de Monitoreo de AAVC Grupo de Certificación Masisa 2017.

En Anexo 7 se encuentra plano correspondiente a Bosques de Alto Valor de Conservación Valores Culturales AVC 6 Comunidades locales.

AVC/1. Áreas Boscosas que contengan concentraciones significativas a escala mundial, regional o nacional de valores de biodiversidad (Ej: endemismo, especies en peligro de extinción, refugios).

Indicadores:

- Predios de Integrantes del Grupo de Certificación Masisa que estén ubicados aledaños a Sitios SNASPE, en Sitios Prioritarios de Conservación de la Biodiversidad de CONAMA, Sitios Prioritarios de Conservación de WWF, Sitios Ramsar, IBA's; Elementos especiales de Biodiversidad de WWF, donde exista presencia de especies amenazadas y/o concentración de especies endémicas y/o concentraciones críticas temporales.

Plan de acción de identificación, manejo y monitoreo de BAVC de acuerdo a AVC 1 para el 2018:

- Consulta a partes interesadas;
- Consulta y validación de nuevos AVC con partes interesadas;
- Identificación BAVC (su extensión y ubicación en cartografía);
- Consulta a expertos para verificar si el predio Guineral corresponde a una situación crítica para la conservación de Queule;
- Para identificar AVC 1.4: continuar monitoreo AVC Huillín en predios con potencial presencia de la especie;
- Análisis de monitoreo 2017 para determinar si existen áreas críticas para la conservación de Huillín dentro del patrimonio de Hancock Chilean Plantations SpA.
- Realizar consulta a expertos para identificar la potencial presencia de otros AVC categoría 1 en patrimonio de Lago Lanalhue SpA.;
- Elaborar plan de conservación BAVC en predio Pino Huacho;
- Monitoreo AVC Huillín y predio cercano;
- Monitoreo AVC Queule en predio Pino Huacho.

AVC/2. Bosques extensos a nivel de paisaje, significativos a escala mundial, regional o nacional.

Indicadores:

- Superficie Áreas de Protección y Conservación que posee la empresa y su concentración, tamaño e importancia a escala mundial, regional o nacional;
- Se analizó la información cartográfica de los predios de los integrantes del Grupo de Certificación Masisa respecto a la información del SNASPE, Sitios Prioritarios CONAMA, WWF.

Plan de acción de identificación, manejo y monitoreo de BAVC de acuerdo a AVC 2 para el 2018:

- Realizar consulta a expertos para identificar la potencial presencia de otros AVC categoría 2 en patrimonio de Lago Lanalhue.

AVC/3. Áreas Boscosas que se encuentran o que contienen ecosistemas poco frecuentes, amenazados o en peligro de extinción:

Indicador:

- Áreas del patrimonio de los integrantes del Grupo de Certificación Masisa ubicadas en ecosistemas amenazados definidos por organizaciones locales y/o internacionales.

Plan de acción de identificación, manejo y monitoreo de BAVC de acuerdo a AVC 3 para el 2018:

- Consulta y validación con partes interesadas de acuerdo al programa de consultas;
- Monitoreo de presencia de especies amenazadas en predios del patrimonio de los integrantes del Grupo de Certificación Masisa para el año 2017-2018;
- Realizar cruce de la cubierta cartográfica de ubicación de los Pisos vegetacionales amenazados de Pliscoff (2015) con información cartográfica de los propietarios del Grupo de Certificación Masisa, para determinar en una primera etapa si existen pisos vegetacionales en Peligro Crítico o en Peligro;
- Realizar consulta expertos para identificar la potencial presencia de otros AVC categoría 1 en patrimonio del propietario Lago Lanalhue SpA.;
- Implementación Programa de Monitoreo en Predio Trehualemu (Equipo Darwin Maule – U.de Talca);
- Definir con expertos indicadores de monitoreo de BAVC El Mirador 3 – Santa Cruz.

AVC/4. Áreas Boscosas que ofrecen servicios básicos naturales en situaciones críticas (Ej. Protección de cuencas, control de la erosión).

AVC4.1 Bosques críticos para cuencas receptoras

AVC4.2 Bosques críticos para el control de la erosión

Indicadores:

- Superficie de áreas de protección y redes hidrográficas presentes en el patrimonio de la empresa;
- Presencia de fuentes de agua dulce para comunidades dentro de los predios de los integrantes del Grupo de Certificación Masisa;
- Presencia de cauces de agua que tengan uso para las comunidades locales aguas abajo (producción de salmones, pesca, riego de cultivos, y otros que pudieran ser críticos para comunidades locales);
- Áreas que presentan topografía accidentada, con pendientes fuertes, superiores a 50°, en los márgenes de cursos de agua.

Plan de acción de identificación, manejo y monitoreo de BAVC de acuerdo a AVC 4 para el 2018:

- Identificación de zonas de altas pendientes y alta susceptibilidad a la erosión en patrimonio de la empresa;
- Consulta y validación con partes interesadas de AVC 4.2.

AVC/5. Áreas Boscosas que son fundamentales para las necesidades básicas de comunidades locales (Ej. Subsistencia, salud).

Indicador:

- Identificación de áreas que provean de manera exclusiva bienes y/o servicios vitales para las comunidades locales.

Plan de acción de identificación, manejo y monitoreo de BAVC de acuerdo a AVC 5 para el 2018:

- Validación permanente con partes interesadas expertas en materias sociales hasta que FSC Chile defina umbrales de criticidad del AVC 5.

AVC/6. Áreas Boscosas críticas para la identidad cultural tradicional de comunidades locales (Áreas de importancia cultural, ecológica, económica o religiosa, identificadas en comunicación con dichas comunidades locales).

Indicador:

Existencia de lugares sagrados, bienes y valores culturales en el patrimonio de los integrantes del Grupo de Certificación Masisa, que constituyan elementos críticos para mantener la identidad y el desarrollo socio-cultural de la comunidad.

Plan de acción de identificación, manejo y monitoreo de BAVC de acuerdo a AVC 6 para el 2018:

- Consulta para identificar la potencial presencia de sitios de alto valor de conservación para comunidades mapuche en predios de propietario Lago Lanalhue SpA.;
- Consulta para identificar la potencial presencia de sitios de alto valor de conservación para comunidades locales en predios de propietario Lago Lanalhue SpA
- Elaborar Plan de Conservación de AAVC Predio Santa María e identificarlo en cartografía.

6.2 Manejo

Con el objetivo de lograr un adecuado mantenimiento o aumento de los atributos de Alto Valor de Conservación identificados en el patrimonio de la empresa, y presentes en los BAVC, se elaboraran Planes de Conservación para cada BAVC identificado.

Los Planes de Conservación contienen una descripción de los BAVC, las amenazas que afectan su conservación, y medidas de manejo y planes de acción.
(Planes de Conservación de todos los BAVC declarados están en Carpeta de BAVC).

6.3 Monitoreo

La empresa ha implementado un Plan de Monitoreo de BAVC, el cual comprende monitorear cumplimiento de las medidas de manejo implementadas con el fin de evaluar la efectividad de las medidas tomadas para mantener o mejorar la condición y estado de los BAVC.

Tabla 38. Periodicidad de monitoreo de BAVC

| BAVC | Periodicidad |
|---------------------|--------------|
| AVC 1, AVC 2, AVC 3 | Anual |
| AVC 4.1 | Anual |
| AVC 4.2 | Anual |
| AVC 5 | Anual |
| AVC 6 | Anual |

El informe público de monitoreos contiene los resultados correspondientes al período 2017, los cuales forman parte del informe de monitoreo de Bosques de Alto Valor de Conservación del Grupo de Certificación Masisa 2013-2017.

7. Programas de restauración de bosque nativo

Masisa Forestal S.A.

Durante el 2017 se desarrolló en conjunto con el Laboratorio de Ecología Vida Silvestre de la Universidad de Chile, el proyecto denominado “Implementación del plan de restauración en el predio El Cisne”. La primera etapa consistió en la descripción del área a restaurar, seguido de la definición de un ecosistema de referencia. En el estudio del ecosistema de referencia, se identificaron clusters o grupos de especies en terreno, los que se consideraron como base para el diseño de la restauración. Mediante sistemas de información geográfica, se diseñó el patrón espacial de la plantación, basado en los clusters identificados anteriormente. Para la restauración se consideraron solo las plantas pioneras y/o aquellas capaces de desarrollarse en las condiciones actuales del terreno.

El trabajo desarrollado en la implementación de la marcación de clusters en terreno, consistió en la marcación de clusters en terreno, en el diseño de la marcación de los patrones espaciales en terreno. La última actividad desarrollada en la etapa de implementación del plan de restauración consistió en la implementación de la plantación.

Hancock Chilean Plantations SpA

Al momento de adquirir parte del patrimonio de Masisa Forestal S.A. durante el 2014, la organización decide continuar con el plan de reconversión de la superficie de bosque natural sustituida por plantaciones.

Durante el 2015, se desarrollaron actividades para la reconversión de 145 hectáreas, obteniendo como resultado una reconversión de un 13% del total de la superficie a reconvertir. La menor superficie se debió a que los esfuerzos se concentraron en mantener y asistir las áreas que están en desarrollo. Las altas tasas de mortalidad y daño animal (herbívora) obligaron a replantar y reparar cercos de áreas que se habían convertido anteriormente.

Además se detectaron como limitaciones al proceso el no disponer de material genético local para la viverización, pérdida de plantas y daño apical, por pastoreo de ganado.

Durante el año 2016 se plantea la necesidad de realizar modificaciones al plan general de restauración, aumentando la inclusión de superficies en los programas tácticos y operativos de corto mediano y largo plazo, considerando la evaluación jerárquica de los sitios a reconvertir.

El desarrollo del nuevo plan se realizó en 4 etapas: planificación, implementación, monitoreo y evaluación. Esto permite evaluar el ciclo del proceso completo, ajustando o corrigiendo acciones, actividades y metas y de manera de adaptar el modelo para que sea más flexible y eficiente. El detalle del proyecto se encuentra disponible en el Informe plan de reconversión del bosque nativo Hancock Chilean Plantations SpA.

La retroalimentación mediante el monitoreo y evaluación es fundamental para determinar el éxito del proceso de reconversión. Permite evaluar el desarrollo y cumplimiento de los objetivos, adaptar y mejorar el proceso. Adicionalmente se generan nuevos conocimientos sobre las funciones del ecosistema y los umbrales de respuesta, proporcionando información detallada sobre el efecto de las actividades de conversión.

Lago Lanalhue SpA.

El propietario anterior, Forestal Tierra Chilena S.A. (FTC), identificó un total de 164,5 ha de superficie de plantaciones que correspondía a conversión de bosques y matorral nativo realizado en el pasado entre noviembre de 1994 y diciembre de 2012, lo cual se encontraba distribuido en 33 predios. La identificación de esta superficie se realizó el año 2013 mediante estudio contratado a la Facultad de Ciencias Forestales de la Universidad de Concepción.

A partir de esa información, se definió un plan general para la reconversión cuyas acciones operativas comenzaron en 2013 con un horizonte de 20 años.

Hasta el 2016, FTC había efectuado labores de restauración en 25,5 ha.

Lago Lanalhue SpA ha asumido continuar con el compromiso original definido por el anterior propietario.

8. Plan de manejo integral de cuencas

El programa de manejo Integral de cuencas comenzó a desarrollarse el año 2012, con el objetivo de minimizar los efectos ambientales en torno al agua que se pudiesen generar por actividades forestales. Las acciones propuestas tuvieron como objetivo mejorar la calidad de vida de las personas que se encuentran en zonas aledañas a los predios.

Es así como en conjunto con Centro Tecnológico de Hidrología Ambiental (CTHA) de la Universidad de Talca se identificaron 6 predios para implementar el programa. Estos predios fueron El Durazno, El Guanaco y El Tollo en la zona norte, y Huamaqui, Nueva Etruria y Parcela el Monte en la zona sur. Actualmente, en algunos de estos predios se está midiendo y evaluando el caudal, la precipitación y la producción de sedimentos, con el objetivo de estimar el comportamiento hidrológico de las cuencas aportantes relacionadas con los predios de la empresa; mientras que, otros han sido descontinuados.

Durante el 2017 se definió que las actividades a realizar se enmarcan solo en la línea de Ingeniería Hidrológica, quedando las líneas de rol social y ambiental del agua y capacitación y transferencia sin avances en este periodo. En este sentido y como continuación de lo realizado durante el año 2016 en la línea de trabajo ingeniería hidrológica se obtuvieron los siguientes logros: a) Aumento de la cantidad de información de variables hidrometeorológicas, se tienen a la fecha registros de al menos 4 años en estaciones pluviográficas y 4 años de caudales medios diarios, medios mensuales y medios anuales en estaciones fluviométricas; b) Continuidad y complementación de los trabajos ya realizados: a la fecha, se ha logrado ampliar el periodo de análisis comparativo de equipos pluviográficos y la estimación de los caudales superficiales en base a equipos limnimétricos; c) Revisión de herramientas y metodologías empleadas para mejorar el software de diseño de obras de arte. Detalle de este estudio se encuentra en el informe 2017 Plan de Manejo Integral de Cuencas – Masisa – Universidad de Talca.

9. Involucramiento del Grupo de Certificación Masisa con la comunidad

El Grupo de Certificación se ha propuesto contribuir al progreso social y desarrollo sostenible en la esfera de influencia de la empresa, mediante iniciativas socio-ambientales y de desarrollo local, con el objetivo de crear valor y vínculo permanente entre la empresa y la comunidad.

En este sentido se elaboró un programa de relaciones de cooperación entre empresa y comunidad, el cual consideró entre otros elementos, un análisis y caracterización socioeconómica de las comunas donde se tenía mayor influencia.

Posteriormente se realizó un plan de desarrollo colaborativo en el marco de los lineamientos de responsabilidad social empresarial para el período 2014- 2017, para lo cual se utilizó la caracterización patrimonial por comuna e indicadores socio económicos. Los objetivos del plan fueron el desarrollo de las capacidades de empleabilidad de comunidades silvoagropecuarias, con énfasis en comunidades indígenas y en la cadena de proveedores; contribuir a la formación de capital humano para fortalecer emprendimientos locales como la recolección de productos forestales no maderables (PFNM), aprovechamiento de productos secundarios como es el talaje, el turismo comunitario y el rescate cultural y contribuir a la protección de cuencas abastecedoras de agua y facilitar el acceso al recurso por parte de la comunidad.

Además se desarrolló un programa de involucramiento con organizaciones comunitarias, el que buscaba implementar y mantener una comunicación oportuna, veraz y transparente con los actores, grupos y organizaciones de base social, de las comunidades en el área de influencia de las operaciones forestales, para de este modo consolidar relaciones permanentes de mutua colaboración bajo los preceptos de la buena fe, aportando al bienestar y desarrollo socioeconómico local, tomando como referente las experiencias de procesos previos de articulación con el entorno social y el relacionamiento comunitario.

En el informe elaborado por Masisa Forestal S.A. se detallan los objetivos propuestos para cada comunidad.

De igual modo Hancock Chilean Plantations considera los siguientes desafíos para el 2018:

- Propiciar instancia de formación y capacitación para los profesionales y equipos de Gestión Social para fortalecer las intervenciones en el contexto comunitario indígena y no indígena considerando las particularidades socioculturales para comprender las dinámicas que cruzan el accionar de los públicos de interés.
- Incrementar la presencia de los equipos tanto de Operaciones como de Gestión social ante las organizaciones y comunidades presentes en los territorios de operaciones con el fin mantener e incrementar los vínculos de relacionamiento, para mantener instancias de comunicación abiertas y permanentes.
- Reconocimiento y valorización de la identidad cultural particular de las comunidades en los sectores de operaciones, este es un proceso a realizar tanto por la empresa como por las comunidades. Lo anterior permitirá entender comportamientos distintos a los esperados por parte de la empresa.
- Potenciar la gestión para identificar fondos públicos que permitan las comunidades contar con financiamiento para sus iniciativas de desarrollo.

Educación Ambiental

Este tema se trabaja en forma directa con las comunidades a través de la vinculación con sus escuelas rurales, desarrollando programas con los alumnos y capacitando a los profesores de las escuelas. El objetivo es dejar instaladas capacidades y acompañar a las escuelas en el proceso de certificación ambiental otorgada por el Ministerio del Medio Ambiente.

El trabajo que se ha venido desarrollando ha sido con énfasis en la educación ambiental al aire libre, en la ejecución de proyectos ambientales de manejo sustentable de los residuos y en la participación de la comunidad en actividades de carácter ambiental. Todo lo anterior incorporado al programa de eco acción de la organización, el cual está orientado a mitigar los efectos del cambio climático ahorrando energía y recursos.

Las actividades antes señaladas tienen como objetivo interactuar en forma responsable y ética con las comunidades, cooperando en mejorar la calidad de vida de las personas.

Para el 2018 Hancock Chilean Plantatios SpA.se planteó nuevos desafíos, tales como los siguientes:

- Apoyar proceso de Certificación Ambiental para la Escuela El Progreso de Chol Chol (quien no fue certificada este 2017).
- Acompañar seguimiento ejecución de planes de acción ambiental comprometidos en las escuelas Certificadas 2017.
- Promover el desarrollo de proyectos ambientales sustentables en las escuelas, para incorporar la participación de todos los estamentos de las Unidad Educativa.
- Incorporar nuevas escuelas al Programa de Educación Ambiental de HCP.

Estrategia de relacionamiento con comunidades indígenas

Respecto del trabajo con comunidades indígenas vecinas a predios de la organización, la empresa desarrolló una, dado que el patrimonio de la empresa tenía predios en la región de La Araucanía.

Como línea de investigación, se elaboró un estudio sobre sitios de significación cultural en predios de la organización. Dentro del alcance, se localizaron sectores dentro de los predios, en los cuales la comunidad indígena identificó y reconoció sitios de interés cultural los que fueron caracterizados, delimitados y mapeados. Con esta información se creó un registro de sitios que incluye la caracterización cultural-ambiental, localización geo-referencial, recomendaciones de manejo y conservación.

A partir del año 2011 se desarrolló un plan de trabajo para los sitios de significación cultural mapuche con el objetivo de definir un programa de trabajo sistemático de consulta y participación continua con las partes interesadas. Este plan significó elaborar en conjunto con las comunidades relacionadas una validación continua de los sitios, confección de plan de manejo, la implementación de plan de acción anual y su respectivo monitoreo.

Este trabajo de identificación de sitios de significación cultural es un proceso continuo marcado por las dinámicas propias de las comunidades mapuches y de la organización. Permanentemente se está validando y actualizando los antecedentes mediante consulta y participación con las comunidades relacionadas. Al contar con información actualizada permite incorporar acciones de puesta en valor y resguardo de cada sitio, con un enfoque precautorio y de mejoramiento.

En forma paralela se ha iniciado un proceso de reconocimiento sobre la existencia de lugares o sitios de religiosidad popular tales como templos, cementerios, “animitas”, u otros de tipo religioso, así como sitios usados tradicionalmente para encuentros deportivos, balnearios y puntos de recreación natural, es decir, lugares o espacios con bienes y valores culturales que constituyan elementos para mantener la identidad, el sentido de pertenencia, la cohesión social y el desarrollo socio-cultural de las comunidades campesinas indígena y no indígena.

Impactos operacionales en la cadena de valor

Frente a este tema se propuso el manejo de los impactos operacionales, para lo cual realizó un análisis y evaluación de los impactos producto de actividades operacionales. Posteriormente se elaboró una propuesta para el manejo de los impactos identificados, por ejemplo para el caso del transporte de madera se diseñó un plan de trabajo con acciones orientadas tanto al cumplimiento de la normativa legal vigente (pesajes máximos y velocidades máximas), así como mitigar el impacto social de las operaciones respecto de la comunidad.

Frente a la mitigación del impacto se consideró que previo al inicio de actividades operacionales se debe realizar un análisis de ruta, llamado ruta crítica y que consiste en el diseño de un diagrama de tránsito autorizado para los móviles de transporte. El diseño considera indicar los sectores donde se encuentran ubicadas escuelas, señala las velocidades máximas urbanas, zonas de ciclistas, puentes, tipos de rodados, tránsito peatonal, restricciones especiales y alternativas de tránsito por sectores de menor densidad poblacional. La ruta crítica considera el trayecto desde el predio de origen de producción hasta el punto de entrega de los potenciales clientes y debe ser entregado a todos los conductores que participen en la faena de transporte.

Paralelamente, se realizan controles de velocidad urbana con pistola radar, para verificar el cumplimiento de lo indicado en la ruta crítica. Así también se analiza el impacto respecto del polvo en suspensión en los sectores poblados, que amerite uso de camión aljibe. El control del peso de la carga, vía planilla de densidad de la madera, contribuye a maximizar el flete, pero a la vez, minimizar el deterioro de las vías urbanas y rurales.

En los sectores de mayor riesgo, se considera la incorporación de bandereros, personas encargadas de regular el flujo de móviles desde y hacia el predio, así como de personal de faenas y tránsito de particulares.

Factor importante lo constituye también el uso de herramientas tecnológicas para una comunicación eficiente y oportuna con la central de coordinación y sus pares, disponiendo en cada camión de un equipo de radio comunicación, además de equipos de posicionamiento global (GPS), lo que facilita su ubicación, respalda sus acciones y permite informar de cambios en la ruta o situaciones no previstas.

Por último, se recibe de la comunidad, cualquier comunicación responsable e informada que pueda orientar acerca de una conducta no deseada, gestionando su pronta adecuación a la actividad de transporte, si así lo amerita.

Otra medida adoptada por la empresa es realizar anualmente un informe de comunicación dirigido a las Municipalidades, cuyo objetivo es informar los predios en que la organización mantendrá actividad productiva en los siguientes meses.

El informe detalla el tipo de faena a realizar, incluye un mapa de ubicación de los predios dentro de la comuna e identifica al encargado de la faena y la forma de contactarlo en caso sea necesario. El envío del informe se realiza previo inicio de actividades de operaciones.

10. Comunicación, consulta y pulso social

El Grupo de Certificación Masisa tiene como objetivo asegurar la comunicación y consulta entre los distintos niveles y funciones de la organización, así como con partes interesadas externas. El procedimiento “Comunicación y consulta” proporciona pautas para recibir, documentar y responder comunicaciones provenientes de partes interesadas internas y externas de la organización. El procedimiento cuenta con dos anexos para el registro de comunicaciones, el primero de ellos se denomina registro electrónico de comunicaciones con partes interesadas internas y externas; y el segundo registro corresponde al registro físico de comunicaciones con partes interesadas internas y externas.

Los tipos de comunicaciones que serán monitoreadas anualmente corresponden a las comunicaciones internas, externas y sociales.

Además el Grupo de Certificación Masisa cuenta con un indicador denominado Índice de Apreciación (IA), creado para FSC y representa la percepción que tiene el público de interés de la organización. Este indicador se calculará anualmente.

$$IA= 100-(reclamos recibidos pertinentes/ comunicaciones totales)$$

Consulta social

La consulta social consiste en el levantamiento y registro de la información, con la cual se desarrolla una metodología en la que se tipifican las distintas comunas donde hay predios del Grupo de Certificación Masisa, comprendidas entre las regiones VII y IX del país (Del Maule, del Bío Bío y de La Araucanía).

El fundamento de la tipificación es poder discriminar entre las comunas a partir de los años promedio de establecimiento de las plantaciones presentes en cada una de ellas. Se optó por esta alternativa ya que se considera que la percepción de la población respecto a la presencia de bosques del Grupo de Certificación Masisa estaría influenciada por la expectativa de cosecha del bosque; o sea, al plantearse la posibilidad de fuente laboral la presencia de bosque en edad de cosecha aparece como una alternativa, lo cual genera una percepción distinta a si la edad de la plantación dista aun de la cosecha.

La selección de las comunas es aleatoria y dentro de cada comuna se seleccionan las localidades. Las fuentes de información son los Grupos de Discusión (GD) y entrevistas individuales, en la mayoría de los casos en su calidad de representante de una instancia institucional (público, privada, social).

Adicionalmente, se registra la opinión de personas miembros de organizaciones locales y de representantes de instancias institucionales consideradas relevantes para los fines del estudio.

El Grupo de Certificación Masisa tiene como objetivo realizar en forma periódica la consulta social de manera de contar en forma oportuna con la percepción de las comunidades aledañas al patrimonio de las empresas. De acuerdo a lo establecido en el procedimiento corporativo de responsabilidad social empresarial. la consulta social debe realizarse cada 4 años.

Pulso social forestal

El pulso social se realiza cada 2 años y el procedimiento se describe en el documento corporativo de RSE.

11. Protección del recurso forestal

11.1 Protección fitosanitaria

Tabla 39. Plan fitosanitario 2018

| Agente a monitorear | Unidad | MaFo | HCP | LLAN | Total |
|--|----------|-------|-------|-------|-------|
| Escolítidos | | | | | |
| Evaluación daños escolítidos en reforestaciones | ha | 1.220 | 888 | 0 | 2.108 |
| Fusarium circinatum | | | | | |
| Evaluación incidencia Fusarium focos positivos | ha | 1.500 | 450 | 0 | 1.950 |
| Prospección Fusarium 1-2 años | ha | 4.996 | 3.426 | 0 | 8.422 |
| Seguimiento Fusarium focos positivos | ha | 1.245 | 197 | 0 | 1.442 |
| Polilla del brote | | | | | |
| Evaluación 3 años polilla del brote | ha | 3.368 | 1.713 | 0 | 5.081 |
| Evaluación de parasitismo CPF . | puntos | 51 | 2 | 0 | 53 |
| Neonectria fuckeliana | | | | | |
| Prospección predios con Neonectria | ha | 3.354 | 900 | 0 | 4.254 |
| Evaluación rodales con Neonectria | ha | 1.300 | 4.308 | 0 | 5.608 |
| Sirex noctilio | | | | | |
| Aplicación dosis Deladenus | dosis | 250 | 76 | 0 | 326 |
| Evaluación parasitismo Sirex | muestras | 15 | 3 | 0 | 18 |
| Instalación parcelas con árboles cebos | parcelas | 110 | 51 | 0 | 161 |
| Prospección Sirex | ha | 7.700 | 588 | 0 | 8.288 |
| Volteo y preparación AIN (*) para aplicación Deladenus | árboles | 120 | 20 | 0 | 140 |
| Volteo y revisión parcelas con árboles cebos | parcelas | 120 | 66 | 0 | 186 |
| Gorgojo del eucalipto (Gonipterus platensis) | | | | | |
| Prospección plantaciones eucalipto 4-10 años | ha | 0 | 0 | 3.248 | 3.248 |
| Liberación de Anaphes nitens (control biológico) | ha | 0 | 0 | 3.248 | 3.248 |

MaFo: Masisa Forestal S.A.; HCP: Hancock Chilean Plantations SpA; LLAN: Lago Lanalhue SpA.; CPF*: Consorcio de Protección Fitosanitario Forestal

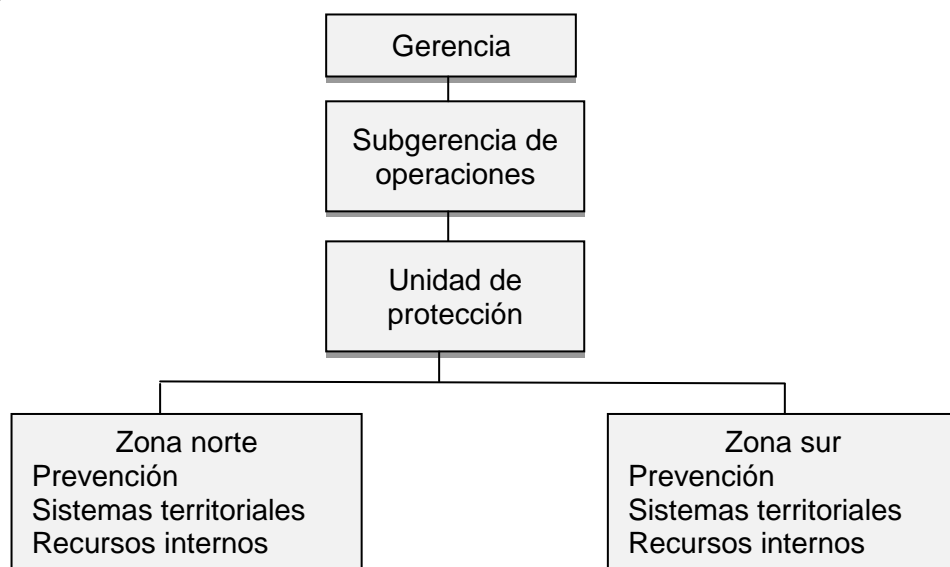
11.2 Protección contra incendios forestales

Los objetivos son evitar la ocurrencia de incendios, detectar y arribar rápidamente a los incendios con recursos profesionales de primer ataque y desplegar recursos complementarios para combatir incendios de mayor magnitud.

El Grupo de Certificación Masisa cuenta con procedimientos, instructivos y un plan de emergencia de incendios forestales.

Esquema organizacional unidad de protección contra incendios

La responsabilidad por la protección contra incendios la asume Masisa Forestal S.A., de forma integrada para el Grupo de Certificación. Se expresa vertical y horizontalmente en todas las líneas de la organización, según el siguiente diagrama general:



En la práctica, el programa de protección contra incendios forestales está compuesto por dos sistemas territoriales insertos en un ámbito geográfico perfectamente definido, capaces de actuar en la gran mayoría de los casos con tiempos de arribo sobre los focos detectados menores a 20 minutos desde el momento del despacho del primer recurso.

Estos sistemas son:

Chillán
Temuco

Sistema Chillán

El patrimonio correspondiente a los predios de las áreas Linares y Chillán es protegido por una organización propia que se apoya además en convenios de colaboración en la protección contra incendios forestales indicados en el punto anterior. La organización está compuesta por los siguientes elementos:

- **Central de operaciones**

Localizada al noreste de Chillán contara con cuatro despachadores y un encargado de central, con atención durante las 24 horas del día.

- **Detección:**

| Tipo de torre | Cantidad |
|-----------------------------------|----------|
| Torres propias | 8 |
| Torres en convenio (Celco, CONAF) | 8 |
| Total | 16 |

Además se dispondrá de **3 vigilantes motorizados** que realizan detección terrestres móvil.

- **Brigadas terrestres**

| Tipo de brigada (origen) | N° unidades | N° de personal operativo |
|--------------------------|-------------|--------------------------|
| Masisa | 3 | 25 |
| Total | 3 | 25 |

- **Unidad terrestre mecanizada**

| Tipo de brigada (origen) | N° unidades | N° de personal operativo |
|--------------------------|-------------|--------------------------|
| Convenio Masisa - Comaco | 1 | 6 |
| Total | 1 | 16 |

Sistema Temuco

El área correspondiente al territorio del área Temuco en la que se ubica patrimonio de Masisa Forestal y de Hancock Chilean Plantations, los que dispondrán de recursos para atender sus emergencias, financiados proporcionalmente de acuerdo a la superficie de plantaciones de cada una (36,5% Masisa Forestal y 63,5 % Hancock., a la vez estos recursos se coordinan operativamente en una organización convenida con la Corporación Nacional Forestal, Bosques Cautín S.A., Cambium y Comaco S.A, denominada "Sociedad de Protección de La Araucanía". Además de acuerdos de colaboración convenidos con las empresas Forestal Mininco S.A. y Bosques Arauco S.A.

Mediante la organización Sociedad de Protección de La Araucanía, se integra una red de torres de detección que cubren la zona, brigadas terrestres, camión cisterna, tres helicópteros, un avión cisterna para el combate aéreo y traslado del personal.

Estos recursos, juntos a los de la Corporación Nacional Forestal, son administrados por la Central Regional de Despacho conjunta ubicada en la ciudad de Temuco, la cual mantiene un enlace permanente con las centrales de los demás programas de la región, accediendo a la información de detección que estos proporcionan y a la solicitud de sus recursos en caso de ser requeridos por una situación de emergencia.

Con las restantes empresas mencionadas se establecen convenios que permite una fluida coordinación de detección y comunicaciones, además de la utilización de los recursos de combate aéreo que poseen estas empresas.

Los recursos disponibles se detallan a continuación:

- **Central de operaciones** en Temuco en dependencias de CONAF IX Región (clave Boldo 1) de operación 24 horas.

- **Detección:**

| Tipo torre | Cantidad |
|-----------------------------|----------|
| Torres propias Masisa | 5 |
| Torres en convenio empresas | 5 |
| Torres CONAF | 3 |
| Cámaras Sist. Teledetección | 4 |
| Total | 17 |

- **Brigadas terrestres**

| Tipo de brigada (origen) | Nº unidades | Nº de personal operativo |
|---------------------------|-------------|--------------------------|
| Terrestres Masisa/Hancock | 4 | 32 |
| Cisterna Masisa/Hancock | 2 | 8 |
| CONAF | 9 | 81 |
| Total | 15 | 121 |

Tabla 40. Sistemas territoriales y convenios básicos

| Sistema | Convenio |
|--|---|
| Chillán Colaboración y apoyo | CONAF VII. CONAF VIII, Forestal Celco, F. Niblinto, Forandina, F. Mininco |
| Servicio detección, coordinación y ataque inicial | Forestal Cambium Comaco, Forestal León |
| Temuco Sociedad de Protección La Araucanía | CONAF IX Región, Bosques Cautin, Comaco, Probosque.- Cambium.-Masisa /Hancock |
| Colaboración y apoyo | Bosques Arauco, F. Mininco, Cruz del Sur. |

Fuente: Informe Sistema de protección contra incendios forestales. Temporada 2017-2018.

En caso de simultaneidad de ocurrencia, en que los recursos asociados han sido sobrepasados o en situaciones en que se prevé un comportamiento del fuego que puede ocasionar daño de mayor magnitud, las empresas tienen la capacidad de reaccionar en forma interna mediante la incorporación de recursos provenientes de faenas silvícolas, cosecha o de caminos que se encuentren en ejecución en esos momentos.

Convenios contemplados temporada 2017- 2018

Tabla 41. Convenios zona norte

| Sistema Chillán | | Propósito |
|-----------------|------------------------------|--|
| 1 | Fasa Norte | Colaboración y apoyo mutuo según tarifado |
| 2 | Conaf Región del Maule | Colaboración, apoyo recíproco y complementario |
| 3 | Conaf Región del Bío Bío | Colaboración, apoyo recíproco y complementario |
| 4 | Comaco | Colaboración en recursos compartidos y combate |
| 5 | Forestal Niblinto | Colaboración en detección, enlace radial y combate |
| 6 | Forandina | Colaboración en detección y combate |
| 7 | Forestal Agrícola La Fortuna | Colaboración en detección, enlace radial y combate |
| 8 | Forestal León | Colaboración en detección, enlace radial y combate |
| 9 | Forestal Mininco | Colaboración y apoyo mutuo según tarifado |

Fuente: Informe Sistema de protección contra incendios forestales. Temporada 2017-2018

Tabla 42. Convenios zona sur

| Sistema Temuco | | Propósito |
|----------------|----------------------------------|---|
| 1 | CONAF Región de La Araucanía(1) | Central de operaciones conjunta |
| 2 | CONAF Región de La Araucanía (2) | Colaboración y apoyo recíproco |
| 3 | Forestal Mininco | Colaboración y apoyo mutuo según tarifado |
| 4 | FASA CENTRO | Colaboración y apoyo mutuo según tarifado |
| 5 | COMACO | Colaboración y apoyo recíproco |
| 6 | F. Cruz del sur | Colaboración y apoyo recíproco |
| 7 | Forestal Cambium | Colaboración y apoyo recíproco |
| 8 | Bosques Cautín | Colaboración y apoyo recíproco |

Fuente: Informe Sistema de protección contra incendios forestales. Temporada 2017-2018

12. Reclamos de tierra y derechos de uso

De acuerdo a los registros de los distintos procesos históricos llevados a cabo por los integrantes del Grupo de Certificación se presentan a continuación los predios con reclamaciones. El detalle de cada uno de los casos se encuentra disponible en cada una de las empresas.

Tabla 43. Comunas con predios con reclamación Masisa Forestal S.A.

| Comuna | Predios | | |
|--------------------|---------------------|----------------------------|-------------------|
| Galvarino/Traiguén | El aroma | El Valle | Santa Ema 2 |
| Traiguén | Santa Berta | El Alamo | Las Trancas |
| Lumaco | Quetrahue | Santa Clara 2 | Chile Nuevo P. 25 |
| Collipulli | Parcelas San Andrés | La Suerte y El Radal P. 15 | --- |
| Victoria | Liverpool | --- | --- |

Fuente: informe indígena y detalle de estrategia de relacionamiento con comunidades

Tabla 44. Comunas con predios con reclamación Hancock Chilean Plantations SpA.

| Comuna | Predios | | | |
|------------------|------------------|---------------|------------|--------------|
| Galvarino | Santa Elisa | Portahue L. D | Hj. Huacha | Tilos Reñico |
| Padre Las Casas | Roble Huacho | --- | | |
| Lumaco | Tosacas Madilhue | --- | | |
| Temuco/Galvarino | El Llaima | La Serena | | |
| Loncoche | Vista Hermosa | --- | | |

Fuente: información contenida en registro de comunicaciones e informe de estrategia de relacionamiento con comunidades

Lago Lanalhue SpA.

No existen predios con reclamación según lo informado por Forestal Tierra Chilena al momento de adquirir los predios.

En Anexo N°4 se encuentra plano con ubicación de predios con reclamación.

13. Actualización Plan de Manejo Forestal

El plan de manejo es revisado periódicamente de modo de incorporar los resultados del monitoreo y la nuevos conocimientos técnicos obtenido, así como para responder a los cambios en las circunstancias ambientales, sociales y económicas observadas en el país.

Los cargos responsables del control del cumplimiento de las actividades en el plan así como de la recopilación y actualización del plan de manejo son:

- Recopilación y redacción: Administrador del Grupo de Certificación Masisa.
- Aprobación final: Gerente UEN Forestal, Gerente General Hancock Chilean Plantations SpA. y Gerente General Lago Lanalhue SpA.

Colaboran en el control del cumplimiento de las actividades:

- Gerente Comercial y Técnico
- Gerente de Planificación
- Subgerente de Operaciones
- Jefatura de Gestión Social y Ambiental

Anexo 1. Detalle de predios por integrante del Grupo de Certificación Masisa

Tabla 1. Masisa Forestal S.A.

| Código | Predio | Sup (ha) | Rol | Comuna | Coord_X | Coord_Y |
|----------|-------------------------|----------|---------|-------------|-----------|-------------|
| MI083295 | H. 2 e Hij. El Valle | 76,9 | 74-11 | Quilaco | 774.617,6 | 5.812.228,5 |
| MI093297 | El Nogal P.5 | 76,9 | 264-21 | Ercilla | 760.411,3 | 5.770.087,0 |
| MI093381 | La Leona De Curin | 50,7 | 204-35 | Lumaco | 692.674,4 | 5.777.921,4 |
| MI093382 | Las Bandurrias | 76,4 | 129-11 | Los Sauces | 691.780,1 | 5.779.167,6 |
| MI083273 | Hij Sta. Isabel L A y B | 48,9 | 613-101 | Mulchen | 757.361,3 | 5.813.616,9 |
| MI082359 | Pan de Azucar | 105,7 | 2217-61 | Chillan | 759.061,6 | 5.937.540,3 |
| MI093310 | Chequenco Parcela 16 | 12,7 | 365-329 | Ercilla | 725.874,1 | 5.786.939,0 |
| MI093418 | parcela 19 Chequenco | 49,8 | 365-15 | Ercilla | 726.420,2 | 5.787.689,0 |
| MI093315 | P.11 La Suerte Radal | 48,3 | 215-108 | Collipulli | 755.207,3 | 5.787.416,1 |
| MI083353 | San Jose Munilque LtB | 138,5 | 608-26 | Mulchen | 734.275,2 | 5.835.915,2 |
| MI083430 | Parc 7-8-15 Palermo | 196,5 | 626-10 | Mulchen | 745.887,2 | 5.813.797,4 |
| MI083431 | S Filomena De Rehuen | 167,6 | 627-7 | Mulchen | 745.038,6 | 5.815.718,7 |
| MI093360 | California P. 60 | 41,3 | 539-167 | Victoria | 757.149,5 | 5.759.333,0 |
| MI071009 | Hij. 4ta. La Montana | 1.708,9 | 1254-62 | Parral | 813.550,7 | 5.975.580,7 |
| MI081251 | El Mirador 3 | 132,7 | 190-160 | Cobquecura | 710.037,0 | 6.006.718,8 |
| MI093321 | California P. 16 | 28,0 | 539-168 | Victoria | 758.783,5 | 5.756.817,5 |
| MI093356 | California P. 22 | 46,9 | 539-98 | Victoria | 759.882,5 | 5.758.517,6 |
| MI082259 | San Luis De Palpal P.5 | 122,8 | 148-51 | Pemuco | 771.217,1 | 5.901.137,2 |
| MI082261 | El llano | 37,5 | 906-21 | Yungay | 786.229,1 | 5.890.060,8 |
| MI082275 | Laguna Larga | 59,4 | 146-12 | Pemuco | 766.027,2 | 5.900.950,2 |
| MI082401 | San Antonio Hij. 1y 2 | 317,6 | 575-7 | San Ignacio | 759.429,3 | 5.926.849,4 |
| MI093253 | P-25 Chile Nuevo | 42,8 | 196-152 | Collipulli | 748.867,6 | 5.796.018,2 |
| MI093262 | Pehuenco | 112,9 | 560-142 | Victoria | 761.041,5 | 5.753.375,1 |
| MI082132 | Santa Rosa 2 | 83,7 | 353-37 | Cabrero | 750.203,3 | 5.894.853,7 |
| MI071104 | Loma Angosta | 128,8 | 547-168 | Cauquenes | 721.296,1 | 6.003.475,6 |
| MI093179 | Rio La Plata | 198,9 | 538-54 | Victoria | 754.016,9 | 5.769.655,9 |
| MI093180 | San Felipe | 324,1 | 538-162 | Victoria | 756.648,2 | 5.768.929,6 |
| MI082189 | Manzanar | 35,9 | 1301-85 | Cabrero | 728.915,1 | 5.891.936,0 |
| MI071006 | Digua El Capao | 457,4 | 1047-28 | Parral | 807.692,8 | 5.981.607,2 |
| MI082034 | Relbun y La Piedra | 479,9 | 72-3 | San Fabian | 812.288,8 | 5.963.764,0 |
| MI082032 | El Durazno | 4.111,7 | 72-32 | San Fabian | 807.464,6 | 5.963.057,7 |
| MI071004 | Cerro Alto | 113,4 | 443-105 | Cauquenes | 742.073,6 | 6.032.127,7 |
| MI071030 | Vegas Del Molino | 454,4 | 195-242 | Longavi | 822.110,7 | 6.004.543,7 |
| MI071008 | El venado | 2.772,8 | 1254-1 | Parral | 820.231,9 | 5.973.934,8 |
| MI071005 | Digua Las Tablas | 708,8 | 1254-71 | Parral | 807.101,8 | 5.977.068,9 |
| MI071007 | El Rodeo | 229,8 | 297-32 | Pelluhue | 717.600,3 | 6.021.146,4 |
| MI082098 | Santa Clara 1 | 390,5 | 115-99 | Coihueco | 798.396,8 | 5.952.175,1 |
| MI071011 | La Aguada | 149,0 | 444-287 | Cauquenes | 731.397,4 | 6.029.769,7 |
| MI071017 | Lomas de Polcura | 660,6 | 195-338 | Longavi | 814.422,3 | 6.009.018,3 |
| MI071021 | El Maiten 1 | 359,6 | 434-243 | Cauquenes | 726.634,4 | 6.020.281,7 |
| MI071024 | Porvenir La Vega | 101,9 | 443-41 | Cauquenes | 741.773,9 | 6.030.295,7 |
| MI082093 | Llohue | 4.157,3 | 142-198 | Ninhue | 729.494,5 | 5.979.089,3 |
| MI082181 | Montenegro A-B-C-D | 66,7 | 231-67 | Coelemu | 693.845,8 | 5.966.922,3 |

| | | | | | | |
|----------|--------------------------|---------|---------------|-------------|-----------|-------------|
| MI071071 | Ranchillo | 4.706,0 | 197-2 | Longavi | 818.901,0 | 6.002.567,4 |
| MI071136 | Coihueco | 83,5 | 267-30 | Chanco | 731.471,2 | 6.036.066,0 |
| MI082096 | Sta. Ines Quemazones | 107,9 | 562-4 | Tome | 691.025,5 | 5.948.912,1 |
| MI082269 | Los Molinos | 394,9 | 110-32 | El Carmen | 783.075,8 | 5.914.020,6 |
| MI082274 | Hij. 3 Lote A | 86,3 | 1112-35 | Yungay | 782.135,6 | 5.892.637,7 |
| MI093263 | Santa Ines | 63,4 | 560-142 | Victoria | 761.447,8 | 5.755.671,1 |
| MI093373 | Santa Ema 2 | 438,2 | 801-24 | Traiguén | 710.370,3 | 5.756.770,1 |
| MI071019 | Los Riscos | 25,6 | 267-47 | Chanco | 733.738,0 | 6.043.350,1 |
| MI071324 | La Vaina | 61,3 | 545-66 | Cauquenes | 723.577,7 | 6.019.408,2 |
| MI083130 | Santa Flora | 257,4 | 624-7 | Mulchen | 753.960,8 | 5.801.418,7 |
| MI083101 | Bonanza y Sn Fco. | 747,7 | 618-21 | Mulchen | 752.974,4 | 5.794.779,2 |
| MI093041 | P. La Conquista | 674,7 | 215-14 p | Collipulli | 754.613,4 | 5.779.159,2 |
| MI071018 | Los Copihues | 379,9 | 264-109 | Chanco | 734.834,9 | 6.046.244,1 |
| MI082035 | Reserva de Nahueltoro | 453,0 | 115-83 | Coihueco | 794.077,3 | 5.955.146,2 |
| MI082072 | Lomas de Quilleco | 1.371,9 | 501-128 | Quilleco | 765.016,6 | 5.845.974,8 |
| MI082182 | San Gregorio II | 130,1 | 202-42 | Cobquecura | 703.452,4 | 5.983.273,2 |
| MI082186 | Macal 3ra Hijuela | 117,7 | 876-101 | Pinto | 795.149,6 | 5.917.663,4 |
| MI093387 | El Aromo | 506,5 | 816-6 | Traiguén | 698.256,3 | 5.751.762,5 |
| MI093345 | Cobai | 17,3 | 253-17 | Lumaco | 675.120,1 | 5.743.301,6 |
| MI082038 | Los Hoyos | 11,5 | 663-60 | Pinto | 784.599,3 | 5.923.498,1 |
| MI082333 | Lipin | 28,1 | 216-57 | S. Barbara | 781.499,1 | 5.838.184,8 |
| MI082416 | Parc. 32 Los Junquillos | 41,0 | 223-107 | S. Barbara | 774.846,3 | 5.829.310,7 |
| MI071013 | Las Pitras | 140,0 | 1254-57 | Parral | 816.645,4 | 5.972.560,2 |
| MI071028 | Tutuven y Otros | 124,2 | 436-16/48/53 | Cauquenes | 733.584,8 | 6.025.463,9 |
| MI082037 | Santa Rosa 1 | 67,0 | 172-80 | Cobquecura | 701.985,5 | 6.006.452,8 |
| MI071260 | Las Burras | 74,7 | 434-198 | Cauquenes | 724.713,0 | 6.017.622,0 |
| MI071026 | Remulcao | 65,2 | 418-106 | Parral | 799.092,7 | 5.984.196,8 |
| MI082131 | El Durazno 2 | 76,9 | 351-16 | Yungay | 749.493,0 | 5.888.378,2 |
| MI093191 | Rucapani | 511,0 | 539-2 | Victoria | 761.857,0 | 5.766.783,9 |
| MI082062 | San Isidro | 437,8 | 540-1 a 540-4 | Bulnes | 750.706,9 | 5.926.913,7 |
| MI082031 | Reserva De Dadinco | 290,7 | 172-80 | San Nicolas | 749.549,6 | 5.950.411,7 |
| MI093077 | Quetrahue | 361,5 | 210-3 | Lumaco | 686.916,7 | 5.774.678,0 |
| MI093390 | Parc. 8 COL. Niza | 199,4 | 188-21 | Collipulli | 731.631,9 | 5.803.082,6 |
| MI093423 | Parc. 11 Union Chilena | 33,5 | 263-91 | Collipulli | 744.350,8 | 5.785.544,8 |
| MI093411 | El Carmen 4 | 101,5 | 125-33 | Los Sauces | 705.907,7 | 5.780.668,3 |
| MI083393 | Tierras Libres P.56 y 57 | 76,0 | 606-109 | Mulchen | 725.427,0 | 5.834.612,6 |
| MI082351 | Aguas Claras | 84,0 | 1512-237 | Los Angeles | 739.523,5 | 5.878.708,3 |
| MI082350 | Las Quilas | 57,4 | 60-13 | San Fabian | 798.273,6 | 5.953.183,0 |
| MI093398 | El Recinto | 25,6 | 191-11 | Collipulli | 729.351,4 | 5.807.608,5 |
| MI093249 | Parc. 7 Lib. Campesina | 39,8 | 263-81 | Collipulli | 742.822,0 | 5.784.879,5 |
| MI082292 | La Piedra | 208,9 | 359-358 | Pinto | 769.918,4 | 5.936.587,5 |
| MI082325 | El Maiten 2 | 186,2 | 151-73 | Pinto | 768.988,9 | 5.934.959,5 |
| MI093330 | Parc. 8 Rio Colo | 32,4 | 538-88 | Victoria | 750.739,6 | 5.768.603,5 |
| MI093336 | Parc. 9 Rio Colo | 35,1 | 538-89 | Victoria | 750.323,5 | 5.768.472,6 |
| MI082074 | El Tollo | 1.921,5 | 162-46 | Cobquecura | 706.014,7 | 5.994.023,3 |
| MI071020 | Lloimavida | 3.038,6 | 1254-8 | Parral | 807.126,6 | 5.975.577,7 |

| | | | | | | |
|----------|------------------------|---------|---------|------------|-----------|-------------|
| MI071016 | Latiguillo y Chacay | 2.751,8 | 200-3 | Longavi | 821.393,1 | 5.996.521,8 |
| MI093100 | Parc. Collipulli | 619,7 | 219-60 | Collipulli | 753.730,5 | 5.776.121,3 |
| MI082090 | Juan Fernandez | 863,0 | 230-44 | Coelemu | 698.290,6 | 5.964.671,8 |
| MI082088 | Crisoles | 629,6 | 212-2 | Coelemu | 698.947,8 | 5.952.398,7 |
| MI071358 | Los Quillayes | 175,4 | 434-38 | Cauquenes | 726.726,7 | 6.018.977,3 |
| MI071103 | Los Venados | 91,7 | 434-206 | Cauquenes | 724.281,1 | 6.016.987,6 |
| MI093257 | Sta. Luisa | 685,1 | 264-3 | Ercilla | 752.261,0 | 5.775.810,9 |
| MI071082 | Calabozo | 272,1 | 266-136 | Chanco | 729.543,1 | 6.037.949,8 |
| MI093123 | La Suerte y Radal | 155,3 | 215-87 | Collipulli | 754.843,3 | 5.785.577,6 |
| MI082289 | San Ramon 2 | 25,0 | 140-21 | Pemuco | 784.682,8 | 5.897.309,3 |
| MI093344 | La Montana P. 4 | 44,0 | 219-44 | Collipulli | 758.878,3 | 5.773.903,0 |
| MI093124 | Parc. La Montana | 227,3 | 219-41 | Collipulli | 759.606,5 | 5.774.111,5 |
| MI093144 | San Juan | 327,5 | 264-24 | Ercilla | 758.235,3 | 5.770.368,6 |
| MI093113 | Hij. Quintruco | 335,1 | 263-2 | Collipulli | 745.643,4 | 5.781.664,5 |
| MI093140 | El Laurel Lote D | 144,7 | 263-115 | Collipulli | 744.125,6 | 5.784.920,0 |
| MI093145 | El Nogal P.1-2-3-4-6-7 | 334,7 | 538-131 | Victoria | 760.130,5 | 5.768.936,0 |
| MI093164 | Hij. San Jose | 54,2 | 214-6 | Collipulli | 752.090,3 | 5.789.106,3 |
| MI093166 | Hij. Esc. Oregon | 75,5 | 264-14 | Ercilla | 745.284,1 | 5.776.923,4 |
| MI071110 | Piguchen | 13,0 | 524-11 | Parral | 802.539,0 | 5.977.781,3 |
| MI082367 | San F. de Nogueche | 94,3 | 208-87 | Cobquecura | 699.754,8 | 5.988.955,7 |
| MI093268 | Algarrobo | 101,9 | 539-20 | Victoria | 761.797,1 | 5.760.252,8 |
| MI093137 | Las Trancas y Otros | 127,9 | 215-63 | Lumaco | 688.208,1 | 5.767.451,9 |
| MI082115 | El Membrillo | 211,3 | 316-184 | Quirihue | 723.496,3 | 5.991.960,4 |
| MI082169 | Los Toronjiles | 234,6 | 60-48 | San Fabian | 798.762,7 | 5.959.407,6 |
| MI082173 | Los Monos | 207,6 | 60-159 | San Fabian | 799.375,3 | 5.956.911,0 |
| MI071313 | Hij.2 Huenutil | 454,3 | 735-94 | Parral | 797.510,9 | 5.973.909,6 |
| MI082159 | Sn.Fco. De Toronjiles | 281,6 | 60-69 | San Fabian | 799.987,7 | 5.958.345,4 |
| MI082036 | Santa Filomena | 176,5 | 70-88 | Niquen | 793.432,7 | 5.965.761,1 |
| MI082247 | El Carmen 2 | 161,4 | 141-10 | Coihueco | 789.914,5 | 5.931.334,6 |
| MI083133 | El Cisne P.10 | 195,7 | 619-11 | Mulchen | 755.742,4 | 5.791.335,9 |
| MI071126 | Las Tablas Hij. 1-2y3 | 423,8 | 1254-10 | Parral | 809.977,5 | 5.975.707,0 |
| MI082089 | Guineral | 925,8 | 554-30 | Tome | 688.641,2 | 5.951.009,5 |
| MI082445 | El Romero | 31,5 | 295-40 | Yungay | 779.975,0 | 5.888.930,1 |
| MI082118 | La Concona Del Palo | 100,9 | 70-138 | San Fabian | 802.039,7 | 5.966.370,0 |
| MI071158 | San Alberto | 151,9 | 735-10 | Parral | 800.348,0 | 5.976.278,6 |
| MI093244 | El Castano P.21 | 59,9 | 264-104 | Ercilla | 754.583,2 | 5.774.124,5 |
| MI083375 | El Manio | 28,8 | 41-22 | Quilaco | 762.310,0 | 5.820.636,5 |
| MI071265 | Vegas Del Molino P.49 | 184,9 | 195-242 | Longavi | 822.248,3 | 6.006.139,5 |
| MI071403 | Los Maitenes | 31,9 | 434-236 | Cauquenes | 725.033,7 | 6.015.533,6 |
| MI082448 | El Cabrito Lote 2 | 22,8 | 142-069 | Pemuco | 777.979,2 | 5.894.443,5 |
| MI071178 | Digua Monsalve | 86,8 | 1254-10 | Parral | 808.415,2 | 5.976.458,1 |
| MI082285 | Loma Angosta 2 | 97,6 | 140-13 | Pemuco | 790.211,1 | 5.897.272,9 |
| MI082314 | Manantiales 2 | 25,2 | 905-16 | Yungay | 786.212,0 | 5.891.546,3 |
| MI082329 | El Gomero | 11,1 | 140-65 | Pemuco | 789.672,5 | 5.897.042,0 |
| MI082396 | El Cabrito,El Cipres | 31,4 | 142-64 | Pemuco | 778.280,4 | 5.893.917,5 |
| MI082405 | Las Camelias | 71,7 | 141-21 | Pemuco | 780.130,9 | 5.897.621,2 |
| MI082407 | Potrero Grande | 228,5 | 111-202 | El Carmen | 780.008,6 | 5.903.180,5 |

| | | | | | | |
|----------|----------------------|---------|-----------------|---------------|-----------|-------------|
| MI093147 | Futuro de Chile P.14 | 49,0 | 219-70 | Collipulli | 757.707,4 | 5.775.160,5 |
| MI093149 | Futuro de Chile P.2 | 62,0 | 219-58 | Collipulli | 756.796,3 | 5.773.998,1 |
| MI093170 | Futuro de Chile P.12 | 37,2 | 219-68 | Collipulli | 757.130,8 | 5.774.798,1 |
| MI093190 | Futuro de Chile P.3 | 76,2 | 219-59 | Collipulli | 756.262,1 | 5.774.244,7 |
| MI093205 | Futuro de Chile P.8 | 39,3 | 219-64 | Collipulli | 755.038,8 | 5.776.328,1 |
| MI093231 | Futuro de Chile | 34,2 | 219-72 | Collipulli | 756.306,1 | 5.775.966,6 |
| MI093339 | Sta Maria 2 | 238,6 | 852-99 | Traiguén | 710.587,1 | 5.770.045,7 |
| MI093346 | Remeco | 299,7 | 854-4 | Traiguén | 706.028,0 | 5.772.604,2 |
| MI082092 | Leonera | 1.605,4 | 554-31 | Tome | 692.569,6 | 5.952.478,5 |
| MI093298 | Hijuela H | 4,4 | 537-? | Victoria | 746.452,3 | 5.768.675,6 |
| MI082444 | Los Corales | 25,2 | 903-23 | Yungay | 779.655,8 | 5.889.465,0 |
| MI093457 | Lote 1 El Valle | 66,0 | 816-81 | Galvarino | 696.011,4 | 5.751.569,9 |
| MI082446 | San Antonio | 10,7 | 1123-18 | Yungay | 780.270,6 | 5.889.116,8 |
| MI083480 | Las Vertientes Rivas | 14,3 | 615-118 | Mulchen | 760.951,2 | 5.805.348,6 |
| MI082447 | Rugue | 31,7 | 203-35 | Cobquecura | 700.367,8 | 5.982.417,2 |
| MI082094 | Manantiales 1 | 28,6 | 212-17 | Tome | 696.729,0 | 5.951.928,7 |
| MI082095 | San Francisco | 40,0 | 557-14 | Tome | 692.940,0 | 5.950.309,3 |
| MI082119 | Loma Alegre | 123,9 | 217-61 | Florida | 699.079,2 | 5.924.332,6 |
| MI093125 | Sta Clara 2 | 546,6 | 214-3 | Lumaco | 689.883,3 | 5.767.014,0 |
| MI082073 | El Guanaco | 4.140,6 | 312-137/138/139 | Quirihue | 710.301,9 | 5.988.894,8 |
| MI082449 | Parcelas Arilahuen | 117,0 | 213-0 | Santa Barbara | 770.422,5 | 5.832.074,9 |
| MI093060 | Nahuelco | 53,4 | 248-6 | Puren | 669.006,9 | 5.786.736,3 |
| MI093067 | Nilhue | 205,0 | 235-77 | Puren | 676.136,6 | 5.793.385,7 |
| MI071003 | Cardonal 3 | 108,0 | 208 - 87 | Chanco | 735.546,6 | 6.044.191,0 |
| MI071022 | Miraflores | 311,3 | 443-45-46 | Cauquenes | 740.160,0 | 6.031.511,0 |
| MI082402 | Rincomavida | 245,3 | 148-397 | Ninhue | 734.583,2 | 5.958.733,0 |
| MI093389 | Sta. Ema Lote 3 | 276,4 | 851-28 | Traiguén | 717.965,8 | 5.772.181,5 |
| MI071377 | La Cabana | 67,1 | 418-40 | Parral | 800.487,2 | 5.983.222,5 |
| MI093214 | Rucamilla P. 26 | 51,2 | 537-110 | Ercilla | 747.975,5 | 5.772.483,3 |
| MI093331 | Rucamilla P. 31 | 23,6 | 537-117 | Ercilla | 749.496,1 | 5.772.142,4 |
| MI093437 | El Cortijo | 130,1 | 123-11p | Los Sauces | 707.619,6 | 5.797.958,6 |
| MI071002 | Cardonal 2 | 127,4 | 264-110 | Chanco | 734.272,3 | 6.043.885,5 |
| MI093206 | Malleco P.16 | 29,1 | 264-49 | Ercilla | 748.768,6 | 5.774.534,3 |
| MI082376 | Calabozo I | 23,6 | 234-29 | Coelemu | 700.197,6 | 5.960.637,4 |
| MI082286 | Sanhueza | 19,0 | 1124-48 | Yungay | 779.568,8 | 5.888.219,2 |
| MI082293 | Sta. Elena Hijuela C | 97,3 | 110-85 | El Carmen | 790.991,3 | 5.908.646,9 |
| MI093435 | El Manzano De Colpi | 86,0 | 844-7 | Traiguén | 695.833,9 | 5.758.346,9 |
| MI082300 | Sta. Corina | 73,7 | 1118-72 | Yungay | 772.599,0 | 5.884.827,8 |
| MI082363 | El Cipres | 162,2 | 24-27 | Niquén | 793.053,9 | 5.973.857,7 |
| MI082372 | El Cardal | 58,8 | 562-194 | Pinto | 775.232,4 | 5.929.854,5 |
| MI082370 | El Transito | 214,2 | 2251-53 | Chillán | 736.828,6 | 5.942.030,7 |
| MI082120 | Primavera | 239,5 | 224-59 | Yumbel | 719.057,4 | 5.888.367,3 |
| MI082404 | Santa Cruz | 157,3 | 190-101 | Cobquecura | 711.382,6 | 6.004.948,3 |
| MI093207 | Malleco P.1 | 29,5 | 264-34 | Ercilla | 747.086,7 | 5.776.508,3 |
| MI093218 | Rio Colo P.5 | 49,5 | 538-85 | Victoria | 752.046,4 | 5.767.279,0 |
| MI093281 | Malleco P.21 | 28,9 | 264-54 | Ercilla | 748.754,9 | 5.776.453,8 |

| | | | | | | |
|----------|--------------------------------|---------|----------|---------------|-----------|-------------|
| MI071014 | Las Tablas | 137,8 | 1254-55 | Parral | 811.702,4 | 5.974.906,2 |
| MI083287 | Santa Teresa 2 | 20,8 | 615-50 | Mulchen | 759.272,1 | 5.805.130,6 |
| MI083288 | Parcela 2 | 13,2 | 615-27 | Mulchen | 758.989,9 | 5.805.072,4 |
| MI083294 | El Progreso | 51,9 | 612-12 | Mulchen | 758.365,1 | 5.815.642,2 |
| MI093211 | Rucamilla P. 29 | 37,0 | 537-113 | Ercilla | 748.981,5 | 5.772.198,4 |
| MI093212 | Rucamilla P. 30 | 41,6 | 537-114 | Ercilla | 749.214,7 | 5.772.096,2 |
| MI083201 | Las Torcazas Y Los Cipreses | 130,4 | 619-12 | Mulchen | 746.200,1 | 5.801.300,6 |
| MI093254 | Chile Nuevo P.3 | 42,4 | 213-22 | Collipulli | 749.395,1 | 5.792.452,0 |
| MI093258 | Chile Nuevo P.2 | 46,2 | 213-21 | Collipulli | 749.562,4 | 5.792.916,9 |
| MI082202 | Flor de Quihua P-A | 69,8 | 60-158 | San Fabian | 798.219,5 | 5.955.985,1 |
| MI082267 | Flor de Quihua P-B | 30,5 | 60-176 | San Fabian | 798.026,3 | 5.956.611,3 |
| MI071380 | Chequen | 122,0 | 488-22 | Cauquenes | 757.847,5 | 6.029.435,0 |
| MI071176 | TREHUALEMU | 3.605,5 | 549-40 | Pelluhue | 708.116,0 | 6.014.566,2 |
| MI093264 | Liverpool | 89,2 | 560-142 | Victoria | 760.412,9 | 5.754.796,9 |
| MI085011 | San Jose Boldo | 14,2 | 589-33 | Hualqui | 697.175,7 | 5.900.382,5 |
| MI085013 | Arrayan-San Antonio Hij. 1 | 176,7 | 143-146 | Ninhue | 730.320,2 | 5.984.623,8 |
| MI085014 | La Olla | 58,1 | 165-23 | Cobquecura | 707.143,9 | 5.998.944,3 |
| MI085008 | Santa Clara | 116,5 | 261-46 | Florida | 695.047,9 | 5.908.131,6 |
| MI085042 | Santa Carmelita | 11,4 | 316-15 | Quirihue | 727.027,5 | 5.985.740,2 |
| MI083349 | Parc. 3 El Cisne | 104,0 | 618-9 | Mulchen | 756.430,7 | 5.794.819,1 |
| MI093439 | Santa Berta | 64,7 | 801-28 | Traiguén | 707.846,6 | 5.756.430,2 |
| MI093374 | El Alamo | 197,2 | 801-22 | Traiguén | 707.783,0 | 5.758.459,1 |
| MI085039 | Sta. R- Millahuao L. B | 17,7 | 169-2 | S. Nicolas | 739.762,5 | 5.947.911,7 |
| MI083271 | Parc. 16 El Cisne | 76,3 | 618-16 | Mulchen | 758.179,9 | 5.794.652,2 |
| MI085007 | El Pitio | 14,6 | 229-10 | Sta Juana | 677.450,7 | 5.874.030,3 |
| MI085001 | Paso Hondo | 253,0 | 208-20 | Hualqui | 692.924,5 | 5.908.295,3 |
| MI093250 | P-19 La Aurora | 65,4 | 538-74 | Victoria | 758.543,6 | 5.767.302,5 |
| MI085005 | Maipo Aguada | 131,0 | 238-27 | Santa Juana | 675.472,8 | 5.875.121,3 |
| MI085006 | Curali | 64,2 | 229-32 | Santa Juana | 677.871,5 | 5.874.860,1 |
| MI085002 | Paso Hondo L. B | 33,6 | 210-25 | Hualqui | 692.288,3 | 5.907.368,6 |
| MI085003 | Santa Maria | 32,4 | 210-30 | Hualqui | 691.759,3 | 5.907.687,5 |
| MI085004 | El Guayo 2 | 42,8 | 238-41 | Santa Juana | 674.994,2 | 5.876.344,3 |
| MI085028 | Pal-Pal Lote B | 87,5 | 129-81 | El Carmen | 758.648,3 | 5.908.204,6 |
| MI085031 | Huacamala | 68,2 | 1097-79 | Quillon | 725.435,2 | 5.922.993,6 |
| MI085032 | San Miguel | 33,0 | 1101-234 | Quillon | 724.089,0 | 5.922.667,2 |
| MI085033 | La Guina | 10,0 | 1097-41 | Quillon | 725.802,3 | 5.922.598,2 |
| MI085017 | S Pedro de Larqui H 2 | 19,7 | 437-6 | Bulnes | 754.820,0 | 5.930.223,3 |
| MI085018 | S Pedro de Larqui Hij. 4 | 21,2 | 437-56 | Bulnes | 755.355,9 | 5.930.234,1 |
| MI085019 | El Aromo Hij. 2 | 27,1 | 2221-62 | Chillan Viejo | 753.526,1 | 5.931.745,5 |
| MI085020 | El Aromo Hij. 1 | 30,1 | 2221-12 | Chillan Viejo | 753.391,3 | 5.930.992,4 |
| MI085021 | Carrizal | 190,6 | 3359-126 | Chillan | 763.967,9 | 5.932.024,3 |
| MI085022 | San Juan De Dios | 172,0 | 318-163 | Quirihue | 717.115,9 | 5.978.317,3 |
| MI085029 | Pal-Pal Lote C | 103,4 | 129-69 | El Carmen | 757.046,5 | 5.908.706,7 |
| MI085030 | Resto La Rincona | 53,2 | 1097-121 | Quillon | 726.768,2 | 5.922.797,6 |
| MI085050 | Pulitre | 34,7 | 162-126 | Portezuelo | 723.228,2 | 5.947.601,1 |
| MI085051 | Carquilemu 4 | 46,0 | 162-110 | Portezuelo | 722.726,5 | 5.947.054,3 |

| | | | | | | |
|----------|--------------------------|---------|-----------|-------------|-----------|-------------|
| MI075052 | Santa Sara | 88,0 | 525-7 | Cauquenes | 732.859,6 | 5.988.874,7 |
| MI085053 | Collipeumo Hij.B | 123,7 | 146-110 | Ninhue | 737.136,6 | 5.972.387,6 |
| MI085054 | Quillahue | 307,9 | 148-9 | San Nicolas | 741.290,3 | 5.956.666,2 |
| MI085055 | Reserva Llequen | 145,7 | 136-7 | San Nicolas | 741.870,8 | 5.952.964,2 |
| MI105057 | Colonia Chepu | 2.669,0 | 1220-38 | Dalcahue | 592.429,6 | 5.329.225,3 |
| MI105056 | Butalcura | 1.456,0 | 147-68 | Dalcahue | 596.809,7 | 5.330.043,7 |
| MI085015 | San Pedro De Larqui | 312,2 | 437-5 | Bulnes | 753.586,1 | 5.929.758,1 |
| MI085016 | San Pedro de Larqui H1 | 18,6 | 437-50 | Bulnes | 754.491,1 | 5.930.281,9 |
| MI085023 | San Galio | 17,8 | 323-164 | Quirihue | 715.100,2 | 5.978.076,0 |
| MI085024 | Santa Julia | 188,4 | 2633-43 | S Rosendo | 703.645,5 | 5.881.538,5 |
| MI085025 | El Peral 1 | 16,5 | 502-50 | S Rosendo | 702.148,8 | 5.881.122,1 |
| MI085027 | El Quilley | 130,7 | 227-13 | Coelemu | 694.904,0 | 5.968.093,6 |
| MI085034 | S. Juan De Dios L B | 204,3 | 1096-207 | Quillon | 725.934,6 | 5.923.888,8 |
| MI085036 | Los Litres | 185,0 | 344-131 | Nacimiento | 704.717,5 | 5.860.075,6 |
| MI085037 | Chivicura | 157,1 | 205-38 | Santa Juana | 689.374,7 | 5.878.701,2 |
| MI085038 | Sta. Rosa Millahuao A | 544,6 | 169-10 | San Nicolas | 738.459,2 | 5.949.334,5 |
| MI085040 | Lircay Oriente P. 6 | 77,0 | 1349-108 | San Carlos | 740.735,8 | 5.975.922,2 |
| MI085043 | Quile | 37,8 | 317-21 | Quirihue | 727.913,2 | 5.985.814,9 |
| MI085044 | Las Hornillas | 5,0 | 316-105 | Quirihue | 726.336,5 | 5.986.078,7 |
| MI085046 | Carquilemu 1 | 31,4 | 162-128 | Portezuelo | 722.259,9 | 5.947.904,3 |
| MI085047 | Carquilemu 2 | 40,5 | 162-129 | Portezuelo | 723.508,1 | 5.947.970,1 |
| MI085048 | Carquilemu 3 | 9,1 | 162-127 | Portezuelo | 722.616,9 | 5.947.610,4 |
| MI085049 | Pio Travin | 15,9 | 162-102 | Portezuelo | 721.848,1 | 5.947.325,5 |
| MI085041 | El Pinar de La Gloria | 95,5 | 316-43 | Quirihue | 726.345,2 | 5.986.510,1 |
| MI085045 | San Zenon | 63,3 | 315-33 | Quirihue | 727.013,1 | 5.987.287,1 |
| MI085009 | Sta.Rosa De Colchagua | 199,1 | 1101-654 | Quillon | 719.456,2 | 5.920.551,1 |
| MI085010 | Tenequin | 29,0 | 581-76 | Hualqui | 698.830,4 | 5.898.643,9 |
| MI093436 | El Capricho | 131,3 | 123-11p | Los Sauces | 708.335,1 | 5.797.320,5 |
| MI082203 | Hijuela D Cabrero | 34,6 | 206-81 | Cabrero | 731.953,2 | 5.896.610,9 |
| MI093348 | Malleco P.15 | 43,4 | 264-48 | Ercilla | 749.560,8 | 5.774.880,5 |
| MI082421 | Hijuela Uno | 114,3 | 104-46 | El Carmen | 774.806,9 | 5.915.594,9 |
| MI082442 | El Despojo | 21,9 | 140-34 | Pemuco | 790.232,5 | 5.898.063,1 |
| MI093335 | P15 La Suerte El radal | 98,5 | 215-88(p) | Collipulli | 754.076,3 | 5.785.666,8 |
| MI085012 | Santa Filomena | 206,7 | 145-142 | Ninhue | 731.444,6 | 5.985.873,4 |
| MI085035 | Sta.Maria Hij. A | 100,7 | 145-141 | Ninhue | 736.868,6 | 5.981.442,2 |
| MI085026 | El Peral 2 | 18,1 | 502-22 | S Rosendo | 702.135,7 | 5.880.392,7 |
| MI093148 | Parc. 11 J.M. Carrera | 31,9 | 210-50 | Collipulli | 731.410,6 | 5.793.086,8 |
| MI082172 | El Amargo | 123,0 | 53-47 | San Fabian | 806.017,5 | 5.952.410,3 |
| MI093109 | Parcelas Sn. Andres | 1.849,8 | 215-48 | Collipulli | 758.675,5 | 5.783.856,4 |
| MI083338 | El Laurel | 44,3 | 612-20 | Mulchen | 761.932,9 | 5.811.645,2 |
| MI082406 | El Quilanto | 101,3 | 109-32 | El Carmen | 792.097,2 | 5.909.553,8 |
| MI082362 | Cachapoal 2 | 7,3 | 1367-91 | San Carlos | 794.838,6 | 5.958.553,9 |
| MI082361 | Cachapoal 1 | 55,7 | 1367-13 | San Carlos | 794.798,6 | 5.958.950,6 |
| MI082408 | San Guillermo ,El Cipres | 145,3 | 143-19 | Pemuco | 776.707,3 | 5.894.516,2 |
| MI082368 | Chapales | 881,9 | 142-3 | Pemuco | 790.816,1 | 5.896.112,7 |
| MI093355 | Parc. 8 Malalche | 33,2 | 264-113 | Ercilla | 756.653,5 | 5.771.367,8 |
| MI093417 | Malalche P.9 | 112,9 | 264-29 | Ercilla | 757.135,2 | 5.772.534,8 |

| | | | | | | |
|----------|----------------------|-------|------------------|------------|-----------|-------------|
| MI082033 | Casas de Manquipulli | 623,0 | 70-80 | Niquen | 795.395,2 | 5.966.758,0 |
| MI071025 | Quilmayes | 137,8 | 297-203 | Pelluhue | 720.570,8 | 6.024.907,1 |
| MI071023 | Porvenir | 854,4 | 418-64 | Parral | 801.455,1 | 5.985.700,3 |
| MI082075 | Quiriquino | 502,9 | 162- 85/96/97 | Cobquecura | 702.860,1 | 5.992.364,9 |
| MI082105 | Hij. 7 Ranchillo | 34,0 | 353-106 | Yungay | 749.900,2 | 5.895.172,3 |
| MI082063 | Membrillar | 217,1 | 208-12 | Cabrero | 724.404,3 | 5.896.993,3 |
| MI082364 | Fundo Pincura | 40,3 | 151-96 | Pinto | 769.825,0 | 5.935.261,6 |
| MI071232 | El Espino H.10 | 30,4 | 434-9 | Cauquenes | 725.206,9 | 6.016.382,7 |
| MI071084 | Chacay 3 | 826,3 | 200-1 | Longavi | 820.593,7 | 5.991.897,2 |
| MI082328 | Los Canelos P.4 | 31,3 | 147-43 | Pemuco | 772.213,4 | 5.895.538,4 |
| MI082443 | Los Canelos L2A | 19,8 | 147-35 | Pemuco | 772.300,5 | 5.896.153,9 |
| MI082419 | Parc. 4 El Combate | 109,1 | 371-36 | Yumbel | 711.742,1 | 5.889.461,5 |

Tabla 2. Predios Hancock Chilean Plantations SpA.

| Código | Predio | Sup (ha) | Rol | Comuna | Coord_X | Coord_Y |
|------------|---------------------------------|----------|---------------|-----------|-----------|-------------|
| HC09500201 | La Frontera | 319,0 | 452-1 | Gorbea | 690.228,7 | 5.668.801,3 |
| HC09502601 | El Mirador 1 | 153,8 | 295-2 | Lautaro | 727.237,3 | 5.729.268,2 |
| HC09512401 | Parcela 20 El Escudo Lot 2,3,4 | 55,4 | 304-336 | Lautaro | 757.198,5 | 5.725.993,9 |
| HC09512601 | Chanco 1 | 19,7 | 273-29 | Carahue | 654.953,4 | 5.717.071,3 |
| HC09512701 | Chanco 2 2 | 27,9 | 273-27 | Carahue | 655.474,7 | 5.717.653,1 |
| HC09512801 | Licancullin Hj 33 | 36,8 | 436-103 | Tolten | 678.375,3 | 5.652.050,2 |
| HC14200602 | Huichaco Par. 1 | 10,4 | 111-99 | Mafil | 692.543,1 | 5.602.712,1 |
| HC14200603 | Huichaco Par. 11 | 37,9 | 111-13 | Mafil | 692.147,6 | 5.602.181,2 |
| HC14200604 | Huichaco Par. 5 | 49,4 | 111-64 | Mafil | 694.568,9 | 5.601.217,1 |
| HC14200701 | Putreguel Caniu | 36,2 | 111-7 | Mafil | 689.182,9 | 5.601.170,4 |
| HC14200702 | Putreguel Quijon | 31,7 | 111-95 | Mafil | 689.151,8 | 5.600.239,1 |
| HC14200801 | Putregle | 38,6 | 111-93 | Mafil | 688.094,9 | 5.601.874,5 |
| HC14200601 | Huichaco Par. 2B | 18,7 | 111-106 | Mafil | 694.603,3 | 5.603.680,9 |
| HC14200802 | Putregle 2 | 21,4 | 111-128 | Mafil | 688.214,6 | 5.600.961,3 |
| HC14200901 | Huillicoigue-Las Lilas | 455,3 | 112-19 | Mafil | 687.662,0 | 5.603.797,2 |
| HC14200902 | Huillicoigue | 43,8 | 112-34 | Mafil | 688.884,2 | 5.603.699,1 |
| HC14201001 | El Coigue | 78,0 | 112-49 | Mafil | 687.610,9 | 5.605.705,1 |
| HC14201101 | Iñaque Parcela 6 | 40,7 | 107-59 | Mafil | 673.735,2 | 5.604.403,6 |
| HC14201102 | Iñaque | 69,4 | 107-57 | Mafil | 674.150,9 | 5.604.172,8 |
| HC14201301 | Iñipulli | 129,9 | 380-33 | Mariquina | 652.186,6 | 5.612.191,9 |
| HC14201401 | Pumillahue | 721,0 | 101-9 | Mafil | 690.185,0 | 5.608.587,7 |
| HC14201501 | Pumillahue Lote A | 31,9 | 106-19 | Mafil | 687.898,3 | 5.609.361,6 |
| HC09512901 | El Mirador Moncada | 65,8 | 269-22/269-64 | Carahue | 655.505,9 | 5.704.015,4 |
| HC09513001 | Las Nochas H 31 | 43,0 | 530-82 | Carahue | 645.955,5 | 5.729.498,8 |
| HC09513101 | Huichahue L1,2 | 36,7 | 3293-22 | Vilcun | 753.803,8 | 5.692.578,8 |
| HC14550101 | El Tayo Hijuela 1 | 24,0 | 222-18 | Lanco | 693.933,6 | 5.623.509,3 |
| HC14200202 | Los Ñadis C | 12,7 | 2466-33 | Valdivia | 661.965,8 | 5.598.463,0 |
| HC14551301 | Lipingue P46 | 29,7 | 290-142 | L. Lagos | 689.362,5 | 5.573.423,9 |
| HC14550201 | El Tayo Hijuela 2 | 28,1 | 222-61 | Lanco | 693.098,3 | 5.623.348,5 |
| HC09510601 | Parc.3 L. B y 4(p) Los Corrales | 37,1 | 271-195 | Carahue | 660.065,0 | 5.721.802,7 |
| HC09510701 | Santa Elisa Vilcun | 43,7 | 303-12 | Vilcun | 752.126,1 | 5.709.734,1 |
| HC09510901 | Los Corrales H. 3 | 5,5 | 271-131 | Carahue | 660.287,8 | 5.723.010,1 |
| HC09510801 | Los Corrales H. 1 | 5,6 | 271-129 | Carahue | 660.071,9 | 5.722.988,0 |
| HC09511001 | El Manzano Lote A | 31,8 | 275-101 | Carahue | 662.754,4 | 5.724.809,5 |
| HC09511101 | Santa Rosa | 33,6 | 438-7 | Gorbea | 693.530,3 | 5.657.646,6 |
| HC14550301 | Colonia Lipingue Lote 2H | 11,3 | 290-498 | Los Lagos | 695.773,0 | 5.576.089,0 |
| HC14200301 | Chancoyan Hij. 27 | 2,1 | 2465-73 | Valdivia | 666.025,8 | 5.597.281,3 |
| HC14200302 | Chancoyan Hij. 28 | 2,0 | 2465-74 | Valdivia | 666.080,7 | 5.597.172,1 |
| HC14200303 | Chancoyan Lote 1 | 94,6 | 2465-92 | Valdivia | 666.390,9 | 5.596.474,6 |
| HC14200304 | Chancoyan Hij. 53 | 4,7 | 2465-88 | Valdivia | 665.230,3 | 5.595.762,2 |
| HC14200305 | Chancoyan Lote 2 | 92,6 | 2465-92 | Valdivia | 666.511,3 | 5.595.565,2 |

| | | | | | | |
|------------|--------------------------------|-------|----------|-----------|-----------|-------------|
| HC09511601 | Camarones Hij. 8 | 32,5 | 275-351 | Carahue | 659.864,0 | 5.730.476,7 |
| HC14200203 | Los Ñadis D | 13,2 | 2466-34 | Valdivia | 661.758,1 | 5.598.282,7 |
| HC09511701 | Hijuela 6 Lote A y B La Serena | 29,2 | 3255-24 | Temuco | 704.151,3 | 5.728.234,2 |
| HC09511801 | Lote A Fundo Butalon | 228,0 | 273-1 | Carahue | 653.886,9 | 5.720.281,5 |
| HC09511901 | San Luis | 672,4 | 309-5 | Lautaro | 761.834,6 | 5.724.955,0 |
| HC14550601 | Hijuela 2 Chacayal | 29,6 | 395-100 | Mariquina | 674.744,6 | 5.635.618,8 |
| HC09512001 | Santa Elena | 57,3 | 304-28 | Vilcun | 754.222,6 | 5.708.243,7 |
| HC09512101 | Las Delicias Lote 6 | 15,3 | 272-136 | Carahue | 660.054,0 | 5.719.980,1 |
| HC14201802 | Foilco 2 | 43,1 | 103-28 | Mafil | 686.856,8 | 5.611.368,8 |
| HC14201803 | Foilco 3 | 36,3 | 106-22 | Mafil | 686.469,2 | 5.610.477,6 |
| HC14201804 | Foilco 4 | 26,7 | 103-43 | Mafil | 685.589,9 | 5.612.962,7 |
| HC14201805 | Foilco 5 | 27,3 | 103-19 | Mafil | 686.189,0 | 5.612.566,4 |
| HC14202002 | Pumillahue Lote J | 16,8 | 328-68 | Mariquina | 691.147,6 | 5.612.203,5 |
| HC14202003 | Pumillahue Lote I | 23,4 | 328-67 | Mariquina | 691.869,8 | 5.612.374,2 |
| HC14202101 | San Fernando L B | 24,9 | 327-38 | Mariquina | 686.861,1 | 5.615.255,5 |
| HC14202102 | San Fernando | 97,9 | 103-1 | Mafil | 686.561,6 | 5.614.684,9 |
| HC14202203 | Pudoco Lote C | 29,0 | 328-4 | Mariquina | 686.706,9 | 5.618.558,1 |
| HC14202204 | Pudoco Lote D | 7,6 | 328-4 | Mariquina | 685.567,3 | 5.618.550,1 |
| HC14202301 | Quilapulli Lote 1 | 28,3 | 327-47 | Mariquina | 688.154,2 | 5.617.773,4 |
| HC14202303 | Quilapulli Lote 2 | 31,2 | 327-25 | Mariquina | 690.471,5 | 5.616.422,2 |
| HC14202401 | Liucura | 14,8 | 329-32 | Mariquina | 688.784,5 | 5.622.125,7 |
| HC14202501 | Troltrohue L 1 Y 4 | 302,9 | 329-22 | Mariquina | 691.063,1 | 5.621.766,5 |
| HC14202502 | Troltrohue Hijuela D | 54,1 | 222-55 | Lanco | 692.096,4 | 5.621.675,7 |
| HC14202503 | Foilco | 24,2 | 328-81 | Mariquina | 690.849,6 | 5.618.554,5 |
| HC14200306 | Chancoyan | 64,5 | 2465-121 | Valdivia | 667.505,0 | 5.595.642,4 |
| HC14200401 | Parcela 33 Pancul | 31,8 | 240-129 | Los Lagos | 688.851,1 | 5.589.538,2 |
| HC14200501 | La Montaña | 648,5 | 240-11 | Los Lagos | 689.726,1 | 5.591.485,4 |
| HC14550901 | Hijuela 2 El Tayo | 21,9 | 222-15 | Lanco | 692.466,2 | 5.623.403,0 |
| HC14551001 | Santa Matilde | 20,3 | 553-368 | Paillaco | 672.238,9 | 5.553.943,0 |
| HC14551101 | Troltrohue Lote 7 A-2 | 16,1 | 222-101 | Lanco | 693.504,9 | 5.621.839,6 |
| HC14551201 | Troltrohue Lote 7-B | 11,5 | 222-51 | Lanco | 693.041,0 | 5.621.217,8 |
| HC09512301 | Licancullin Hij 4 | 30,2 | 436-104 | Tolten | 678.329,8 | 5.651.606,4 |
| HC09511301 | Hijuela 67 Dinamarca | 27,4 | 275-120 | Carahue | 656.464,8 | 5.724.072,2 |
| HC14550401 | Catamutun (Huequecura-Kramm) | 144,6 | 535-18 | La Union | 661.457,5 | 5.555.098,6 |
| HC09505201 | Altimodoro 1 | 133,3 | 254-29 | Lumaco | 667.840,7 | 5.745.402,5 |
| HC09501301 | Bellavista 2 | 248,0 | 1320-14 | Freire | 776.353,6 | 5.671.761,3 |
| HC14550801 | Hj 12 Lote A el Tayo | 19,3 | 222-42 | Lanco | 692.699,5 | 5.623.266,6 |
| HC09501501 | Porvenir 3 | 157,8 | 1320-8 | Cunco | 775.586,6 | 5.671.856,9 |
| HC09502901 | Curacalco 2 | 916,3 | 316-90 | Melipeuco | 773.044,6 | 5.687.760,0 |
| HC09511401 | P. San F. Mantahue | 22,8 | 399-53 | Gorbea | 687.847,2 | 5.655.941,3 |
| HC14550501 | Pudoco P.8 | 25,9 | 329-1 | Mariquina | 689.001,4 | 5.618.479,4 |

| | | | | | | |
|------------|-----------------------|-------|----------|----------|-----------|-------------|
| HC09513301 | L 3 Predio Guindo III | 46,3 | 251-139 | Lautaro | 720.684,6 | 5.726.791,5 |
| HC09513401 | San Francisco | 20,0 | 272-107 | Carahue | 661.072,2 | 5.718.133,1 |
| HC09513501 | San Eloy 2 | 10,3 | 3293-71 | Vilcun | 754.223,3 | 5.692.305,7 |
| HC14304402 | La Florida Alto B | 74,2 | 533-57 | La Union | 658.027,7 | 5.546.843,8 |
| HC14304403 | La Florida Alto C | 4,4 | 533-432 | La Union | 658.885,0 | 5.546.443,0 |
| HC14304501 | Futaquila Y El Balcon | 598,1 | 533-253 | La Union | 656.204,4 | 5.546.480,9 |
| HC14304602 | Lapi Sur | 16,0 | 533-97 | La Union | 657.597,0 | 5.545.387,4 |
| HC14304701 | Ñanculen Martinez | 32,3 | 533-54 | La Union | 651.000,4 | 5.551.850,5 |
| HC14304702 | Ñanculen Lote 16 | 21,1 | 533-196 | La Union | 649.538,8 | 5.550.239,7 |
| HC14304703 | Ñanculen Lote 15 | 14,0 | 533-154 | La Union | 650.146,1 | 5.550.254,7 |
| HC14303801 | Millacura Hijueta 1 | 43,3 | 536-198 | La Union | 667.270,9 | 5.549.799,4 |
| HC14303802 | Millacura | 55,8 | 536-22 | La Union | 667.578,0 | 5.549.104,2 |
| HC14303901 | Tres Ventanas | 111,5 | 533-371 | La Union | 661.050,3 | 5.550.943,4 |
| HC14304901 | Sierra Brava | 349,1 | 527-53 | La Union | 641.398,9 | 5.548.958,2 |
| HC14305001 | San Juan Lote A | 151,0 | 529-56 | La Union | 647.982,8 | 5.548.843,1 |
| HC14305101 | Cudico | 21,2 | 529-340 | La Union | 652.670,8 | 5.544.796,2 |
| HC14305102 | Huenue | 37,9 | 533-464 | La Union | 652.825,8 | 5.545.744,6 |
| HC14304704 | Ñanculen Lote 14 | 34,1 | 533-537 | La Union | 649.573,6 | 5.549.895,5 |
| HC14304705 | Ñanculen 21 L 3 | 9,0 | 533-436 | La Union | 650.605,2 | 5.550.115,4 |
| HC14304706 | Ñanculen Lote 20 | 16,4 | 533-660 | La Union | 650.895,0 | 5.549.176,6 |
| HC14304801 | Los Pantanos | 57,9 | 529-341 | La Union | 648.887,0 | 5.552.922,1 |
| HC14304802 | Los Pantanos L 3 | 14,6 | 533-403 | La Union | 649.528,7 | 5.553.186,2 |
| HC14303603 | San Enrique | 34,8 | 536-175 | La Union | 670.047,5 | 5.550.374,0 |
| HC14303604 | Santa Clara | 32,5 | 536-64 | La Union | 669.185,1 | 5.550.080,3 |
| HC14303605 | Folleco Alto Hij 4 | 10,0 | 536-223 | La Union | 669.806,2 | 5.549.910,1 |
| HC14303606 | Folleco Alto Hij 6 | 22,6 | 536-225 | La Union | 669.844,7 | 5.549.628,2 |
| HC14305307 | S. Cruz Briceño | 13,2 | 524-466 | La Union | 655.775,7 | 5.536.035,5 |
| HC14305308 | S Cruz Briceño | 14,1 | 524-467 | La Union | 656.000,6 | 5.535.924,8 |
| HC14302101 | El Trebol | 153,8 | 290-52 | Lagos | 689.311,3 | 5.572.406,8 |
| HC09502301 | Canarias | 125,4 | 253-123 | Lumaco | 670.501,8 | 5.744.478,6 |
| HC09506201 | P-20 Col. Lautaro | 62,4 | 3256-626 | Temuco | 702.750,0 | 5.728.336,4 |
| HC09500301 | Raumaipin | 34,5 | 253-125 | Lumaco | 670.490,2 | 5.743.750,3 |
| HC14301204 | Hijueta 30 C Cufeo | 71,0 | 2421-9 | Valdivia | 662.262,5 | 5.573.390,8 |
| HC14301205 | Hijueta 36 Cufeo | 33,6 | 2426-30 | Valdivia | 662.112,7 | 5.571.443,6 |
| HC14301206 | H 103 Cufeo L 2 | 15,1 | 2422-43 | Valdivia | 664.371,2 | 5.573.692,0 |
| HC14301301 | Casablanca | 51,7 | 2419-22 | Valdivia | 665.930,2 | 5.577.635,3 |
| HC14302901 | H. 22 Tres Chiflones | 200,4 | 109-18 | Corral | 655.988,6 | 5.563.414,0 |
| HC14302801 | Lumaco Iv | 153,2 | 110-41 | Corral | 649.683,4 | 5.567.348,3 |
| HC14303301 | Hij 205 A Cufeo | 80,0 | 2416-9 | Valdivia | 672.029,4 | 5.578.071,4 |
| HC14303401 | Santa Laura | 587,8 | 553-367 | Paillaco | 673.589,5 | 5.551.937,0 |
| HC14303501 | Los Tallos | 87,9 | 553-220 | Paillaco | 671.947,8 | 5.552.776,7 |
| HC14303502 | Los Tallos 2 | 56,2 | 553-88 | Paillaco | 672.890,0 | 5.554.013,2 |
| HC14303601 | Folleco Alto Hj 1 | 5,4 | 536-236 | La Union | 669.437,4 | 5.550.390,7 |
| HC14303602 | Folleco Alto Hj 2 | 5,6 | 536-237 | La Union | 669.570,7 | 5.550.486,0 |
| HC09503201 | Parc.Sta. Ema 1 | 9,5 | 446-27 | Gorbea | 703.555,6 | 5.653.646,4 |

| | | | | | | |
|------------|----------------------------|---------|----------|-----------|-----------|-------------|
| HC09507801 | HIJ. Lau-Lau | 6,6 | 446-27 | Gorbea | 703.673,6 | 5.654.028,0 |
| HC09501801 | La Laguna | 135,1 | 446-13 | Gorbea | 703.825,3 | 5.653.386,6 |
| HC09503001 | El Llaima | 119,5 | 3256-625 | Temuco | 701.443,0 | 5.728.656,8 |
| HC14302903 | H25 Tres Chiflones | 54,7 | 109-22 | Corral | 655.488,5 | 5.562.916,2 |
| HC14302904 | H32 Tres Chiflones | 99,3 | 109-55 | Corral | 656.216,2 | 5.562.153,8 |
| HC14303607 | Folleco Alto Hij 3 | 18,4 | 536-222 | La Union | 669.526,1 | 5.549.946,6 |
| HC14303701 | Cuchines | 107,0 | 536-44 | La Union | 669.639,3 | 5.546.708,1 |
| HC14302902 | H23 Tres Chiflones | 136,9 | 109-19 | Corral | 657.399,5 | 5.562.865,9 |
| HC14303003 | Huequecura Guarda | 173,3 | 537-15 | La Union | 663.716,8 | 5.554.710,9 |
| HC14303101 | Lumamahuida H5 | 17,8 | 553-96 | Paillaco | 671.799,1 | 5.559.980,5 |
| HC14303102 | Lumamahuida H3 | 12,3 | 553-107 | Paillaco | 671.952,8 | 5.559.724,9 |
| HC14303103 | Lumamahuida H 4 | 17,8 | 553-107 | Paillaco | 672.380,1 | 5.559.429,4 |
| HC14303105 | Lumamahuida Hijuela 7 | 17,8 | 553-240 | Paillaco | 671.879,0 | 5.558.225,3 |
| HC14303107 | Lumamahuida Hijuela 6 | 12,3 | 553-334 | Paillaco | 671.374,6 | 5.558.013,6 |
| HC14303108 | Lumamahuida Hijuela 8 | 27,5 | 553-213 | Paillaco | 671.747,5 | 5.557.732,8 |
| HC14303109 | Lumamahuida Hijuela 9 | 27,4 | 553-554 | Paillaco | 671.762,4 | 5.557.261,8 |
| HC14303110 | Lumamahuida Hijuela 10 | 23,1 | 553-348 | Paillaco | 671.748,9 | 5.555.584,8 |
| HC14303201 | Pichiquema Soldan | 8,5 | 553-2 | Paillaco | 678.465,1 | 5.557.411,0 |
| HC14303202 | Pichiquema | 20,6 | 553-210 | Paillaco | 678.617,6 | 5.556.761,2 |
| HC09503701 | J.C. Foster P.52 B | 141,0 | 436-24 | Tolten | 682.890,0 | 5.650.594,0 |
| HC14302301 | Putraique | 1.865,7 | 246-20 | Los Lagos | 716.802,6 | 5.577.479,4 |
| HC09204101 | San Jorge Lote B | 1.012,7 | 436-82 | Tolten | 683.982,2 | 5.648.177,4 |
| HC14302402 | Pichipaillaco Vasquez | 25,8 | 554-170 | Paillaco | 686.146,3 | 5.564.699,2 |
| HC14302404 | Bellavista Paillaco | 59,4 | 554-177 | Paillaco | 685.890,7 | 5.563.822,5 |
| HC14302405 | Pichipaillaco Aravena | 19,2 | 554-572 | Paillaco | 685.670,9 | 5.561.662,5 |
| HC14302501 | Huichahue Perez | 20,9 | 551-97 | Paillaco | 672.769,7 | 5.566.730,9 |
| HC14302502 | Huichahue Alto | 25,8 | 551-18 | Paillaco | 673.456,8 | 5.566.235,6 |
| HC09503101 | La Serena | 143,3 | 3256-9 | Temuco | 702.151,2 | 5.726.908,0 |
| HC14302504 | Huichahue Alto 2 | 40,4 | 551-25 | Paillaco | 674.550,9 | 5.565.718,5 |
| HC14302505 | Huichahue li Lote 7 - A | 31,9 | 551-147 | Paillaco | 675.444,4 | 5.566.444,6 |
| HC14302506 | Huichahue Monje Lote B | 2,3 | 551-127 | Paillaco | 675.719,2 | 5.566.506,8 |
| HC14302507 | Huichahue Monje | 8,7 | 551-148 | Paillaco | 675.719,8 | 5.566.223,3 |
| HC14302508 | Huichahue Lote 2 | 54,8 | 551-32 | Paillaco | 675.952,6 | 5.565.510,1 |
| HC14302601 | Santa Elena | 81,0 | 109-12 | Corral | 656.797,4 | 5.565.297,7 |
| HC14302701 | Los Pinos | 165,2 | 109-15 | Corral | 654.431,6 | 5.564.959,4 |
| HC09501101 | Zaragosa 1 | 64,6 | 253-49 | Lumaco | 672.930,5 | 5.741.562,8 |
| HC09501601 | La Envidia | 85,4 | 609-51 | Cholchol | 675.000,5 | 5.738.572,6 |
| HC09511201 | Quiripio Bajo | 34,5 | 505-5 | Carahue | 653.351,0 | 5.720.431,3 |
| HC09502201 | Pellahuen | 41,8 | 253-53 | Lumaco | 671.301,7 | 5.741.963,7 |
| HC09502401 | Zaragosa 2 | 10,8 | 253-126 | Lumaco | 672.420,9 | 5.741.675,0 |
| HC09503901 | Toscas De | 126,6 | 253-117 | Lumaco | 674.123,1 | 5.745.883,9 |

| | | | | | | |
|------------|-------------------------|--------|---------|----------------|-----------|-------------|
| | Madilhue | | | | | |
| HC09505001 | La Espera | 32,8 | 254-32 | Lumaco | 664.707,5 | 5.744.940,8 |
| HC09505101 | Santander | 18,7 | 254-32 | Lumaco | 665.459,8 | 5.745.733,9 |
| HC09503301 | J.C. Foster 1-2-15-16 | 345,6 | 399-46 | Tolten | 688.417,9 | 5.656.581,7 |
| HC09501401 | Tilos de Renico | 298,6 | 78-24 | Traiguén | 702.960,1 | 5.733.282,5 |
| HC09501901 | Nueva Etruria | 7293,5 | 455-22 | Tolten | 681.314,0 | 5.661.835,2 |
| HC09500601 | Sn. Antonio de Huamaqui | 899,5 | 1276-26 | Nueva Imperial | 668.698,7 | 5.740.980,6 |
| HC09502101 | Huamaqui | 1521,9 | 1276-1 | Nueva Imperial | 673.045,5 | 5.738.731,8 |
| HC09506101 | Santa Marta | 165,9 | 570-27 | Lautaro | 721.353,8 | 5.725.778,5 |
| HC09500501 | Roble Huacho | 494,0 | 3362-10 | Temuco | 717.426,4 | 5.701.224,6 |
| HC09500701 | San Fernando | 2265,3 | 232-164 | Pitrufoquén | 677.227,8 | 5.661.389,8 |
| HC09500901 | Sta. Ana de Carahue | 222,1 | 276-18 | Carahue | 666.034,2 | 5.743.150,6 |
| HC09502101 | Huamaqui | 1521,9 | 1276-1 | Nueva Imperial | 673.045,5 | 5.738.731,8 |
| HC09506101 | Santa Marta | 165,9 | 570-27 | Lautaro | 721.353,8 | 5.725.778,5 |
| HC09500501 | Roble Huacho | 494,0 | 3362-10 | Temuco | 717.426,4 | 5.701.224,6 |
| HC09500701 | San Fernando | 2265,3 | 232-164 | Pitrufoquén | 677.227,8 | 5.661.389,8 |
| HC09500901 | Sta. Ana de Carahue | 222,1 | 276-18 | Carahue | 666.034,2 | 5.743.150,6 |
| HC09500401 | Ribera de Huamaqui | 631,0 | 1276-32 | Nueva Imperial | 670.620,4 | 5.739.582,0 |
| HC09509901 | Las Maravillas | 45,1 | 271-27 | Carahue | 657.802,9 | 5.724.102,5 |
| HC09510401 | Parc. 22 Col. Lautaro | 64,4 | 679-478 | Lautaro | 708.719,4 | 5.728.364,4 |
| HC09512201 | Hijuela 110 Santa Celia | 30,1 | 271-18 | Carahue | 658.531,2 | 5.723.688,2 |
| HC09506301 | Madilhue | 69,1 | 253-116 | Lumaco | 674.700,7 | 5.743.944,7 |
| HC09506001 | Santa Ana | 32,0 | 3256-80 | Temuco | 699.569,1 | 5.728.320,1 |
| HC09500101 | El Sosten | 27,6 | 253-124 | Lumaco | 671.277,4 | 5.742.759,4 |
| HC14550701 | Troltrohue Hij. C | 26,1 | 222-12 | Lanco | 692.865,6 | 5.620.500,4 |
| HC09507701 | Santa Rosa 4 | 49,6 | 3257-61 | Temuco | 705.953,0 | 5.722.137,1 |
| HC09506501 | San Roque | 33,4 | 226-61 | Tolten | 673.599,9 | 5.665.010,9 |
| HC09509301 | Santa Piedad | 52,6 | 78-4 | Galvarino | 702.720,6 | 5.734.975,3 |
| HC09508701 | Santa Ana 2 | 70,3 | 3256-2 | Temuco | 698.691,6 | 5.728.629,7 |
| HC09509601 | Santa Ana 3 | 106,0 | 612-15 | Cholchol | 690.124,4 | 5.729.738,1 |
| HC09503401 | J.C. Foster P.37 | 96,0 | 436-33 | Gorbea | 680.145,5 | 5.654.205,1 |
| HC09509101 | La Reina | 397,5 | 3290-11 | Vilcun | 750.845,7 | 5.702.519,0 |
| HC09503501 | La Suerte | 73,3 | 226-24 | Tolten | 674.382,9 | 5.664.832,3 |
| HC14201902 | Las Alturas | 20,7 | 103-34 | Mafil | 688.680,2 | 5.612.065,6 |
| HC09503801 | El Esfuerzo | 43,4 | 223-7 | Tolten | 676.762,5 | 5.666.598,8 |
| HC09504001 | Santa Any P. 1 | 41,2 | 232-165 | Pitrufoquén | 677.189,8 | 5.662.657,0 |
| HC09504201 | Santa Any P. 3 | 38,8 | 232-165 | Pitrufoquén | 677.529,6 | 5.663.479,3 |
| HC09504301 | Santa Any P. 4 | 45,0 | 1225-10 | Pitrufoquén | 677.180,9 | 5.663.590,7 |
| HC09504401 | San Sebastian | 11,6 | 223-18 | Tolten | 674.965,6 | 5.666.441,7 |
| HC09507301 | Penco | 34,6 | 455-10 | Gorbea | 691.278,8 | 5.669.454,0 |
| HC09509501 | Parc.11 Col Lautaro | 142,6 | 679-50 | Lautaro | 708.933,4 | 5.730.166,1 |

| | | | | | | |
|------------|----------------------------|-------|-----------------|----------------|-----------|-------------|
| HC09508001 | Santa Nona | 62,0 | 3257-63 | Temuco | 706.475,4 | 5.723.609,7 |
| HC14200101 | La Quila | 135,4 | 2467-2 | Valdivia | 657.882,8 | 5.599.155,9 |
| HC14201901 | Las Alturas Lote B | 20,3 | 103-16 | Mafil | 688.454,7 | 5.612.526,6 |
| HC14302205 | El Monte Parcela 2 | 216,0 | 246-219 | Los Lagos | 713.556,4 | 5.593.704,1 |
| HC09509401 | San Miguel 2 | 30,2 | 399-13 | Gorbea | 695.057,3 | 5.654.060,7 |
| HC09505301 | Altimidoro 2 | 18,2 | 254-48 | Lumaco | 668.263,3 | 5.744.997,4 |
| HC09505501 | Granada | 69,8 | 254-53 | Lumaco | 668.969,3 | 5.745.464,2 |
| HC09505601 | Alicante | 27,4 | 609-71 | Cholchol | 676.021,0 | 5.740.849,5 |
| HC09505701 | Murcia | 19,6 | 609-71 | Cholchol | 676.383,6 | 5.740.595,0 |
| HC09507501 | Atahualpa | 88,9 | 265-17 | Carahue | 658.975,7 | 5.710.661,6 |
| HC09510501 | La Esperanza | 58,1 | 609-3 | Cholchol | 677.875,7 | 5.731.750,5 |
| HC09507601 | El Rosedal | 112,0 | 295-40 | Lautaro | 727.323,6 | 5.730.146,8 |
| HC09509701 | Sta. Rosa 5 | 50,4 | 3257-63 | Temuco | 706.093,9 | 5.722.542,0 |
| HC09508901 | Porvenir 6 | 33,9 | 447-3 | Gorbea | 706.362,7 | 5.652.008,3 |
| HC09506901 | Santa Leticia | 72,5 | 3257-15 | Temuco | 706.423,8 | 5.722.202,4 |
| HC09504801 | J. C. Foster P.46 A | 105,7 | 436-41 | Tolten | 679.153,9 | 5.653.448,1 |
| HC09505901 | Los Ulmos 2 | 52,4 | 1225-19/1225-21 | Pitrufulquen | 677.893,9 | 5.665.108,6 |
| HC09506801 | B. OHiggins P. 55 | 13,2 | 223-19 | Tolten | 675.058,7 | 5.666.738,4 |
| HC09507101 | Bellavista 1 | 43,6 | 223-13 | Tolten | 676.560,7 | 5.664.673,4 |
| HC09507901 | Siempre Viva | 66,9 | 243-29 | Tolten | 665.317,8 | 5.654.542,9 |
| HC09508101 | El Carmen 3 | 41,3 | 303-11 | Vilcun | 751.197,8 | 5.710.116,9 |
| HC09508401 | El Desierto | 31,8 | 234-11 | Tolten | 676.671,2 | 5.652.021,7 |
| HC09508501 | Sta. Rosa San Rosendo | 159,9 | 436-65 | Nueva Imperial | 676.846,8 | 5.650.392,7 |
| HC09502801 | Las Vertientes | 113,1 | 436-1 | Tolten | 679.170,4 | 5.658.201,9 |
| HC09510201 | Sevilla | 25,1 | 254-56 | Lumaco | 665.300,4 | 5.745.948,0 |
| HC09508301 | P8 PP Col. Lautaro | 151,7 | 679-47 | Lautaro | 710.802,6 | 5.731.383,0 |
| HC09508801 | Miramar 2 | 103,4 | 226-62 | Tolten | 669.536,7 | 5.665.643,1 |
| HC09505801 | Los Tres Martillos | 24,3 | 443-30 | Gorbea | 698.024,3 | 5.654.203,1 |
| HC09504501 | J.C. Foster P. 45 | 57,8 | 436-35 | Tolten | 679.684,7 | 5.652.359,5 |
| HC09504601 | Los Ulmos 1 | 47,7 | 1225-14 | Pitrufulquen | 677.326,5 | 5.664.360,1 |
| HC09506701 | Santa Adela | 43,7 | 1225-18 | Pitrufulquen | 681.054,6 | 5.666.878,8 |
| HC09507001 | Lote 1 y 2 Parc. El Escudo | 60,3 | 304-127 | Lautaro | 756.611,1 | 5.728.523,2 |
| HC09507401 | Las Quemadas | 27,1 | 222-1 | Tolten | 672.068,0 | 5.667.475,3 |
| HC09509201 | El Escudo P.23 | 18,0 | 304-346 | Lautaro | 756.576,3 | 5.728.232,7 |
| HC09508201 | El Porvenir 5 | 74,7 | 265-293 | Carahue | 660.029,1 | 5.707.632,8 |
| HC09510301 | Licura | 230,8 | 3257-41 | Temuco | 706.002,5 | 5.719.858,6 |
| HC09505401 | Malaga | 10,2 | 254-50 | Lumaco | 668.126,8 | 5.746.285,2 |
| HC09500801 | San Gerardo | 36,0 | 253-122/253-24 | Carahue | 672.074,1 | 5.743.345,4 |
| HC09504901 | Segovia | 49,9 | 254-51 | Lumaco | 667.763,0 | 5.746.208,1 |
| HC09501201 | Los Robles | 209,9 | 3297-15 | Pucon | 778.906,8 | 5.673.237,7 |
| HC09507201 | Porvenir 4 | 46,0 | 439-1 | Gorbea | 689.530,5 | 5.661.189,1 |
| HC09502001 | Los Corrales | 498,8 | 271-35 | Carahue | 659.261,8 | 5.721.925,5 |
| HC09504701 | El Mirador 2 | 36,4 | 440-50 | Gorbea | 695.380,6 | 5.658.942,2 |
| HC09509001 | Los Corrales P1 | 100,2 | 271-55 | Carahue | 660.648,1 | 5.720.461,1 |
| HC09509801 | Almeria | 26,4 | 271-23 | Carahue | 659.210,1 | 5.723.743,6 |

| | | | | | | |
|------------|-------------------------------|--------|---------|------------------|-----------|-------------|
| HC09510101 | Cordova | 29,7 | 271-27 | Carahue | 659.395,3 | 5.724.676,5 |
| HC09504101 | Santa Any P. 2 | 36,5 | 232-165 | Pitrufrquen | 676.637,2 | 5.662.847,8 |
| HC14303503 | Hijuela 54 Paillaco | 40,0 | 553-179 | Paillaco | 674.530,8 | 5.554.194,8 |
| HC14302401 | H4 Pichipaillaco | 115,9 | 554-166 | Paillaco | 684.963,1 | 5.563.669,8 |
| HC14302201 | El Monte Parcela 7 | 131,4 | 246-113 | Los Lagos | 714.554,7 | 5.596.835,4 |
| HC14302204 | El Monte Parcela 5 | 66,2 | 246-11 | Los Lagos | 714.517,8 | 5.595.141,1 |
| HC14302202 | El Monte Parcela 6 | 145,6 | 246-110 | Los Lagos | 715.183,5 | 5.596.275,5 |
| HC09501001 | Teruel | 31,6 | 253-28 | Lumaco | 672.807,8 | 5.742.545,2 |
| HC09500001 | Barcelona | 63,6 | 253-18 | Lumaco | 673.144,2 | 5.742.358,3 |
| HC14305201 | Parcela Santa Cruz 2 | 22,2 | 529-132 | La Union | 653.012,2 | 5.540.870,8 |
| HC14305202 | Ilfauco | 43,3 | 524-80 | La Union | 653.822,7 | 5.541.762,4 |
| HC14305301 | Las Siembras | 211,3 | 524-43 | La Union | 657.343,4 | 5.539.067,5 |
| HC14305302 | Santa Rosa | 35,9 | 524-147 | La Union | 655.763,3 | 5.538.555,1 |
| HC14305303 | Santa Cruz Lote C | 4,8 | 524-17 | La Union | 654.974,5 | 5.537.643,0 |
| HC14305304 | Santa Cruz Lote B | 99,0 | 524-430 | La Union | 655.048,4 | 5.536.914,0 |
| HC14305305 | Vista Hermosa Briceño | 27,7 | 524-472 | La Union | 655.934,6 | 5.536.945,3 |
| HC14305306 | Santa Cruz Briceño | 11,7 | 524-465 | La Union | 655.605,9 | 5.536.159,1 |
| HC14304001 | Antihual Lote B | 33,1 | 533-289 | La Union | 656.525,9 | 5.551.872,5 |
| HC14304002 | Antihual Piedra Blanca | 585,1 | 533-273 | La Union | 656.545,5 | 5.553.628,6 |
| HC14304101 | Pumayo | 96,1 | 533-236 | La Union | 657.286,8 | 5.550.892,7 |
| HC14304201 | Robleria 1 | 349,9 | 533-1 | La Union | 656.999,2 | 5.549.472,7 |
| HC14304301 | Robleria 2 | 89,8 | 533-446 | La Union | 657.360,2 | 5.547.690,7 |
| HC14304401 | La Florida Alto | 6,2 | 533-56 | La Union | 656.995,7 | 5.546.911,7 |
| HC09508601 | Parc.17 San Jorge | 31,9 | 436-27 | Gorbea | 687.219,5 | 5.655.570,3 |
| HC14305802 | Pangal | 228,3 | 294-20 | Paillaco | 680.472,3 | 5.573.204,8 |
| HC14305803 | La Campana H3 | 108,6 | 294-131 | Paillaco | 678.955,0 | 5.573.092,3 |
| HC14305804 | Parcela 20 Cufeo | 87,2 | 294-54 | Paillaco | 676.761,4 | 5.572.656,6 |
| HC14305806 | Hijuela 195 Cufeo | 79,3 | 294-45 | Paillaco | 675.430,1 | 5.574.392,5 |
| HC09502501 | Santa Elisa | 308,6 | 75-23 | Galvarino | 695.959,4 | 5.731.712,3 |
| HC14550001 | Llanacura | 548,8 | 530-94 | La Union | 638.389,1 | 5.534.089,4 |
| HC14305805 | Reumen Hijuela 1 | 205,1 | 294-166 | Paillaco | 678.066,3 | 5.575.218,5 |
| HC14302203 | El Monte Parcela 3 | 121,2 | 246-109 | Los Lagos | 713.730,8 | 5.595.346,2 |
| HC09502701 | Hijuela Huacha | 126,7 | 78-7 | Galvarino | 702.824,9 | 5.738.808,2 |
| HC09510001 | Cadiz | 31,8 | 271-27 | Carahue | 658.392,6 | 5.724.656,5 |
| HC14200201 | Los Ñadis B | 15,1 | 2466-32 | Valdivia | 661.723,5 | 5.598.739,1 |
| HC09513201 | Hijuela 3 El Lucero Dinamarca | 45,2 | 275-379 | Carahue | 657.451,2 | 5.731.588,7 |
| HC14305309 | Trumao | 23,0 | 524-406 | La Union | 654.372,8 | 5.535.920,2 |
| HC14305310 | Ninculan | 28,7 | 524-522 | La Union | 654.434,5 | 5.535.135,9 |
| HC14305311 | Cerro La Viña | 30,5 | 524-93 | La Union | 654.895,8 | 5.534.887,9 |
| HC14305312 | Cerro La Viña | 12,3 | 524-3 | La Union | 655.304,1 | 5.534.890,1 |
| HC14305313 | Cerro La Viña | 6,8 | 524-456 | La Union | 655.623,5 | 5.534.514,7 |
| HC14305314 | Cerro La Viña | 14,4 | 524-92 | La Union | 655.193,7 | 5.534.576,3 |
| HC10305401 | Santa Herminia | 3429,1 | 2218-35 | S J. de la Costa | 617.497,9 | 5.495.952,7 |

| | | | | | | |
|------------|------------------------------|--------|----------|----------------------|-----------|-------------|
| HC10305601 | Santa Herminia 2 | 377,4 | 2218-22 | San Juan de la Costa | 623.636,1 | 5.495.594,3 |
| HC10305501 | San Ramon | 372,7 | 339-2 | Purranque | 621.550,9 | 5.458.997,3 |
| HC14305701 | Parcela 19 Nontuela | 72,4 | 78-159 | Futrono | 713.640,8 | 5.565.982,0 |
| HC14305702 | Parcela 23 Nontuela Lote A-2 | 34,3 | 78-149 | Futrono | 714.591,9 | 5.565.160,3 |
| HC14305703 | Parcela 26 Nontuela | 66,2 | 78-158 | Futrono | 714.530,5 | 5.563.266,5 |
| HC14305801 | Chapuco | 25,7 | 294-82 | Paillaco | 681.180,8 | 5.571.797,5 |
| HC14201504 | Pumillahue Lote B | 29,3 | 106-9 | Mafil | 688.303,1 | 5.608.774,0 |
| HC14203306 | Nilcahuin Lote 7 A | 15,7 | 322-58 | Mariquina | 683.395,7 | 5.638.017,0 |
| HC14203402 | Tripayante Lote B | 9,6 | 322-56 | Mariquina | 682.279,3 | 5.636.713,3 |
| HC14300109 | Lomas Del Hijueta C | 30,9 | 2414-8 | Valdivia | 660.939,3 | 5.586.492,3 |
| HC09506601 | Lote Dos de Portahue Lote D | 29,7 | 75-21 | Galvarino | 696.854,6 | 5.731.751,0 |
| HC14203407 | Tripayante Sur Lote 6 | 4,1 | 322-48 | Mariquina | 683.314,6 | 5.636.054,3 |
| HC14300901 | Los Joaquines C | 40,9 | 107-44 | Corral | 651.920,6 | 5.574.719,5 |
| HC14301203 | Hijueta 30 B Cufeo | 59,7 | 2421-8 | Valdivia | 661.595,5 | 5.573.788,1 |
| HC09203313 | Nilcahuin Lote 3 | 56,6 | 398-3 | Loncoche | 687.482,8 | 5.638.593,1 |
| HC14301404 | Hijueta 153 Cufeo | 65,7 | 2424-26 | Valdivia | 670.163,4 | 5.570.944,9 |
| HC14302403 | Bellavista Paillaco Lote B | 68,6 | 554-417 | Paillaco | 686.507,0 | 5.564.132,8 |
| HC14305203 | Cudico Lote 4 | 21,3 | 524-394 | La Union | 655.127,2 | 5.541.211,8 |
| HC14202001 | Pumillahue Lote H | 21,5 | 328-66 | Mariquina | 691.113,6 | 5.612.566,3 |
| HC14300401 | Santo Domingo Hijueta 7 | 65,2 | 2415-41 | Valdivia | 661.570,4 | 5.581.905,8 |
| HC14302503 | Huichahue li Lote 5 - A | 19,0 | 551-17 | Paillaco | 673.578,2 | 5.566.641,2 |
| HC14303104 | Lumamahuida Hijueta 2 | 8,4 | 553-310 | Paillaco | 671.545,9 | 5.558.639,3 |
| HC14303106 | La Luma Hijueta 1 | 22,6 | 553-145 | Paillaco | 672.231,2 | 5.558.062,5 |
| HC14304601 | Cudico Lote 5 | 29,8 | 533-235 | La Union | 656.595,7 | 5.545.430,0 |
| HC14202302 | Quilapulli Lotes 3 Y 4 | 104,2 | 327-32 | Mariquina | 689.023,9 | 5.617.834,9 |
| HC09512501 | Santa celia Hij. 114 Lote A | 35,8 | 271-15 | Carahue | 657.087,4 | 5.723.341,0 |
| HC09511501 | Santa Susana | 48,5 | 309-17 | Vilcun | 753.982,6 | 5.707.096,6 |
| HC14202201 | Pudoco | 6,9 | 328-4 | Mariquina | 686.139,8 | 5.618.822,8 |
| HC14202202 | Pudoco Lote B | 36,7 | 328-82 | Mariquina | 686.200,2 | 5.618.444,4 |
| HC09501701 | Curacalco 1 | 722,7 | 1319-115 | Melipeuco | 773.502,8 | 5.676.385,5 |
| HC09503601 | Huellanto | 689,2 | 495-7 | Loncoche | 709.773,6 | 5.632.761,6 |
| HC14203601 | Aragon | 2672,0 | 396-28 | Mariquina | 670.730,2 | 5.642.332,0 |
| HC14203701 | El Lingue | 1723,5 | 396-37 | Mariquina | 669.742,8 | 5.637.674,9 |
| HC09506401 | Parc.15 Col. Lautaro | 208,7 | 3255-28 | Temuco | 703.651,2 | 5.729.183,6 |
| HC14300101 | Lomas Del Sol Hijueta 1 | 17,3 | 2414-3 | Valdivia | 661.629,9 | 5.588.953,2 |
| HC14300102 | Lomas Del Sol Hijueta 2 | 15,1 | 2413-19 | Valdivia | 661.999,9 | 5.588.508,7 |
| HC14300103 | Lomas Del Sol Hijueta 6 | 20,9 | 2413-16 | Valdivia | 661.510,1 | 5.587.887,6 |

| | | | | | | |
|------------|--------------------------------|--------|---------|-----------|-----------|-------------|
| HC14300104 | Lomas Del Sol Hijuela 9 | 23,7 | 2413-11 | Valdivia | 660.979,5 | 5.587.817,7 |
| HC14204301 | Pureo | 47,1 | 323-50 | Mariquina | 681.367,7 | 5.647.264,8 |
| HC14204501 | Cutipay Parcela 22 | 20,5 | 2451-4 | Valdivia | 640.110,2 | 5.588.911,2 |
| HC09204601 | El Trueno | 1343,3 | 300-2 | Lautaro | 767.077,4 | 5.720.324,0 |
| HC14300105 | Lomas Del Sol 11 | 43,1 | 2413-9 | Valdivia | 661.245,5 | 5.587.093,1 |
| HC14300106 | Lomas Del Sol Hijuela 14 | 18,1 | 2413-8 | Valdivia | 661.367,2 | 5.586.527,1 |
| HC14300107 | Lomas Del Sol Hijuela 15 | 21,8 | 2413-6 | Valdivia | 661.617,9 | 5.586.667,6 |
| HC14300108 | Lomas Del Sol Hijuela 17 | 22,2 | 2413-5 | Valdivia | 661.827,0 | 5.586.363,1 |
| HC14300110 | Lomas Del Sol Hijuela 5 | 29,2 | 2414-7 | Valdivia | 660.364,9 | 5.586.812,7 |
| HC14300111 | Lomas Del Sol Hijuela A | 18,1 | 2414-37 | Valdivia | 659.795,7 | 5.586.558,6 |
| HC14300112 | El Huape | 159,2 | 2414-31 | Valdivia | 661.059,6 | 5.585.773,1 |
| HC14300113 | El Huape li | 61,2 | 2414-35 | Valdivia | 660.645,3 | 5.585.205,9 |
| HC14300201 | Pillo - Pillo | 682,8 | 2414-11 | Valdivia | 662.418,5 | 5.585.616,8 |
| HC14300301 | Las Rosas Lote B | 25,1 | 2415-49 | Valdivia | 661.977,3 | 5.584.068,7 |
| HC14300302 | Las Rosas Lote 4 | 27,2 | 2415-8 | Valdivia | 662.318,4 | 5.583.723,9 |
| HC14300402 | Piedra Blanca Lote 1 | 29,2 | 2415-22 | Valdivia | 661.923,8 | 5.582.391,7 |
| HC14300403 | Santo Domingo Hijuela 8 | 73,6 | 2415-7 | Valdivia | 661.064,1 | 5.583.476,5 |
| HC14300501 | Las Coloradas | 55,3 | 106-71 | Corral | 642.927,7 | 5.580.469,3 |
| HC14300601 | La Maravilla | 120,8 | 110-12 | Corral | 647.101,0 | 5.574.261,9 |
| HC14203408 | Tripayante Sur Lote 7 | 4,0 | 322-49 | Mariquina | 683.144,7 | 5.635.933,4 |
| HC14201201 | Bellavista Huerto Semillero | 33,0 | 380-83 | Mariquina | 655.740,9 | 5.612.823,0 |
| HC14201103 | Monteverde Mafil | 254,8 | 116-21 | Mafil | 675.031,5 | 5.602.443,9 |
| HC14201302 | Iñipulli Lote B | 26,0 | 380-26 | Mariquina | 654.125,5 | 5.611.466,5 |
| HC14201701 | Hijuela 3 Las Alturas | 44,3 | 104-58 | Mafil | 683.534,5 | 5.611.425,4 |
| HC14201801 | Folilco Pozas | 43,0 | 103-8 | Mafil | 685.931,3 | 5.612.097,5 |
| HC14203310 | Nilcahuin Lote 13 | 40,6 | 322-59 | Mariquina | 683.187,3 | 5.637.737,5 |
| HC14201502 | Pumillahue Lote D | 28,6 | 106-8 | Mafil | 688.181,4 | 5.609.671,2 |
| HC14201503 | Pumillahue Lote C | 33,1 | 106-20 | Mafil | 687.782,3 | 5.609.008,4 |
| HC14201601 | Folilco Mafil | 197,8 | 106-5 | Mafil | 686.068,6 | 5.609.390,5 |
| HC09203311 | Sendero | 40,0 | 398-27 | Loncoche | 688.155,6 | 5.638.673,0 |
| HC14203302 | Nilcahuin Lote 8 | 44,5 | 322-26 | Mariquina | 683.796,4 | 5.638.741,6 |
| HC09203303 | Nilcahuin Lote 9 B | 28,4 | 398-32 | Loncoche | 684.467,7 | 5.638.547,6 |
| HC09203304 | La Palmera | 21,2 | 398-31 | Loncoche | 684.355,1 | 5.638.914,4 |
| HC14202701 | Santa Isabel | 82,4 | 320-7 | Mariquina | 675.962,2 | 5.625.405,9 |
| HC14202801 | Carapallo Hijuela 1 | 79,8 | 320-44 | Mariquina | 682.374,2 | 5.627.524,6 |
| HC14202802 | Carapallo Hijuela 7 | 43,3 | 320-49 | Mariquina | 682.741,8 | 5.624.974,2 |
| HC14202803 | Afquintue | 20,7 | 324-242 | Mariquina | 683.515,6 | 5.625.525,8 |
| HC14202804 | Carapallo Hijuela 8 | 55,1 | 320-49 | Mariquina | 683.150,4 | 5.625.313,0 |
| HC14202901 | Lanco 8 | 118,5 | 325-35 | Lanco | 686.094,2 | 5.628.446,7 |
| HC14202902 | Puente Negro | 61,9 | 325-33 | Lanco | 686.132,4 | 5.627.635,9 |

| | | | | | | |
|------------|--------------------------|--------|---------|-----------|-----------|-------------|
| HC14202903 | Puente Negro L B | 31,3 | 325-33 | Lanco | 686.098,0 | 5.627.184,4 |
| HC14202904 | Puente Negro L C | 3,9 | 325-33 | Lanco | 685.606,3 | 5.626.665,1 |
| HC09203312 | Nilcahuin Lote 1 | 42,7 | 398-2 | Loncoche | 688.201,0 | 5.639.036,2 |
| HC09203314 | Nilcahuin Lote 14 | 11,2 | 398-7 | Loncoche | 685.931,8 | 5.637.127,3 |
| HC09203315 | Nilcahuin L 15 | 32,4 | 398-8 | Loncoche | 685.531,6 | 5.637.040,7 |
| HC14203316 | Tripayante Burgos 1 | 32,9 | 322-28 | Mariquina | 683.409,7 | 5.639.902,4 |
| HC14203317 | Tripayante Burgos 2 | 13,8 | 322-69 | Mariquina | 682.789,9 | 5.639.966,8 |
| HC14203305 | Nilcahuin Lote 7 B | 54,6 | 322-24 | Mariquina | 683.330,1 | 5.638.377,0 |
| HC09203308 | Nilcahuin Hijuela 10 | 200,3 | 398-10 | Loncoche | 684.390,6 | 5.637.663,2 |
| HC14203309 | Nilcahuin Lote 6 | 15,0 | 322-60 | Mariquina | 682.701,0 | 5.637.326,7 |
| HC14202504 | Troltrohue C | 93,4 | 328-30 | Mariquina | 689.899,6 | 5.618.176,8 |
| HC14202505 | Troltrohue P 5 | 41,3 | 329-10 | Mariquina | 690.583,7 | 5.618.000,6 |
| HC14202506 | Troltrohue A | 90,0 | 329-12 | Mariquina | 691.546,3 | 5.617.864,1 |
| HC14203307 | Nilcahuin Lote 12 | 39,7 | 322-57 | Mariquina | 682.616,6 | 5.637.964,3 |
| HC14202507 | Troltrohue Hijuela 13 | 36,0 | 222-7 | Lanco | 694.202,2 | 5.618.879,4 |
| HC14202510 | Troltrohue B | 36,5 | 329-2 | Mariquina | 693.193,8 | 5.617.442,0 |
| HC14202601 | El Tallo Hijuela 2 | 24,6 | 222-37 | Lanco | 692.476,2 | 5.623.874,8 |
| HC14202508 | Troltr. Hueraman | 18,1 | 222-8 | Lanco | 693.427,1 | 5.618.820,1 |
| HC14202509 | Troltrohue Hij 14 | 47,1 | 222-7 | Lanco | 693.845,8 | 5.618.274,0 |
| HC09203318 | Nilcahuin Lote B | 16,0 | 398-38 | Loncoche | 685.020,7 | 5.637.062,3 |
| HC09203319 | Trip. Sepulveda | 66,7 | 398-26 | Loncoche | 686.759,1 | 5.638.831,0 |
| HC14203401 | Tripayante Sur | 16,0 | 322-52 | Mariquina | 682.120,2 | 5.636.465,9 |
| HC14203403 | Tripayante Laurel | 44,7 | 322-10 | Mariquina | 680.512,3 | 5.635.846,9 |
| HC14203404 | Tripayante Lote C | 27,8 | 322-44 | Mariquina | 682.766,8 | 5.636.179,1 |
| HC14203405 | Tripayante Sur L 4 | 3,0 | 322-46 | Mariquina | 683.158,4 | 5.636.358,9 |
| HC14203406 | Tripayante Sur L 5 | 4,0 | 322-47 | Mariquina | 683.239,9 | 5.636.202,5 |
| HC14202905 | Puente Negro L D | 8,9 | 325-127 | Lanco | 686.078,1 | 5.626.986,4 |
| HC09203001 | Vista Hermosa | 57,3 | 397-15 | Loncoche | 695.355,0 | 5.633.644,4 |
| HC09203101 | Santa Rita | 119,9 | 393-54 | Loncoche | 695.293,4 | 5.637.729,8 |
| HC09203102 | Santa Rita Lote B | 6,6 | 2415-9 | Loncoche | 697.017,9 | 5.637.719,5 |
| HC09203201 | Lanco 1 | 243,4 | 398-9 | Loncoche | 685.939,0 | 5.635.990,1 |
| HC14203202 | Lanco 3 | 193,3 | 325-44 | Lanco | 686.930,6 | 5.634.075,3 |
| HC14203301 | Nilcahuin Lote 11 | 20,6 | 322-16 | Mariquina | 681.996,7 | 5.638.385,5 |
| HC14203801 | Colegual Lote 1 | 68,2 | 394-36 | Mariquina | 662.807,5 | 5.633.535,3 |
| HC09203901 | Boroa Sur | 92,7 | 240-3 | Tolten | 663.290,7 | 5.644.177,2 |
| HC14204001 | Tripayante 14 - A | 11,8 | 323-13 | Mariquina | 683.111,9 | 5.643.212,0 |
| HC14204002 | Hijuela 14 - B | 6,5 | 323-14 | Mariquina | 683.424,2 | 5.643.082,3 |
| HC14204003 | Tripayante Hij 20 | 45,1 | 323-82 | Mariquina | 682.781,8 | 5.642.726,2 |
| HC14204004 | Tripayante Hij 21 | 68,2 | 323-83 | Mariquina | 683.370,7 | 5.642.484,7 |
| HC09204201 | Los Boldos | 2529,2 | 232-14 | Tolten | 675.429,6 | 5.653.256,8 |
| HC14300801 | Hij 37 Tres Bocas | 80,5 | 107-69 | Corral | 650.520,1 | 5.574.598,9 |
| HC14301001 | Futa Lote 1 | 89,8 | 2428-90 | Valdivia | 655.885,9 | 5.577.143,7 |
| HC14301002 | Las Casitas Lote A | 28,4 | 2428-83 | Valdivia | 653.691,2 | 5.579.074,4 |
| HC14301003 | Futa Lote 2 | 74,0 | 2428-33 | Valdivia | 654.735,6 | 5.576.969,2 |
| HC14303001 | Huequec Gomez | 69,2 | 535-33 | La Union | 661.246,9 | 5.556.626,4 |

| | | | | | | |
|------------|--------------------------------|-------|---------|-----------|-----------|-------------|
| HC14303002 | Huequecura Farias | 88,7 | 533-299 | La Union | 662.497,3 | 5.555.055,2 |
| HC14203501 | Chacayal Lote 1 | 62,9 | 395-51 | Mariquina | 673.086,6 | 5.638.991,9 |
| HC14203502 | Chacayal Lote 3 | 80,3 | 395-9 | Mariquina | 672.753,1 | 5.638.245,1 |
| HC14203503 | Chacayal Lote 4 | 22,6 | 395-8 | Mariquina | 673.015,0 | 5.637.765,7 |
| HC14203504 | Paillaco Bajo 2 | 27,2 | 395-52 | Mariquina | 673.545,4 | 5.638.458,0 |
| HC14203505 | Paillaco Bajo 4 | 32,3 | 395-54 | Mariquina | 674.485,2 | 5.639.312,2 |
| HC14203506 | Paillaco Bajo 7 | 12,3 | 395-57 | Mariquina | 675.068,8 | 5.639.715,4 |
| HC14203507 | Paillaco Bajo 12 | 17,0 | 395-62 | Mariquina | 675.684,5 | 5.639.584,6 |
| HC14203508 | Chacayal Lote 2 | 40,2 | 395-68 | Mariquina | 674.690,9 | 5.638.538,5 |
| HC14203509 | Paillaco Alto | 48,3 | 395-10 | Mariquina | 673.959,2 | 5.638.135,7 |
| HC14301401 | Hijuela 75 Cufeo Lote B | 38,1 | 2419-2 | Valdivia | 668.027,6 | 5.574.222,5 |
| HC14301402 | Hijuela 132 Cufeo | 63,5 | 2418-23 | Valdivia | 670.161,3 | 5.573.991,4 |
| HC14301403 | Las Hortencias | 59,1 | 551-159 | Paillaco | 669.662,4 | 5.572.607,3 |
| HC14301405 | Cufeo Lote 10 - Hijuela 129 | 75,0 | 2418-11 | Valdivia | 669.225,5 | 5.573.576,0 |
| HC14301101 | Hijuela 43 Cufeo | 56,8 | 2426-1 | Valdivia | 659.197,0 | 5.569.561,0 |
| HC14301201 | Hijuela 94 Cufeo | 60,7 | 2419-14 | Valdivia | 663.686,1 | 5.576.540,1 |
| HC14301202 | Hijuela 100 Y 122 Cufeo | 56,5 | 2422-10 | Valdivia | 664.176,6 | 5.575.046,6 |
| HC14301801 | El Retiro | 107,0 | 293-15 | Paillaco | 686.446,7 | 5.575.481,4 |
| HC14301802 | Las Vertientes L A | 95,0 | 293-33 | Paillaco | 684.611,5 | 5.577.856,4 |
| HC14301901 | Lipingue | 125,5 | 291-52 | Los Lagos | 688.752,1 | 5.574.982,7 |
| HC14301902 | Los Maños | 17,5 | 291-43 | Los Lagos | 687.571,8 | 5.574.412,7 |
| HC14302001 | Colonia Lipingue Parcela 1 | 108,8 | 290-270 | Los Lagos | 695.686,2 | 5.576.648,1 |
| HC14301701 | Hijuela 170 Cufeo | 64,4 | 294-122 | Paillaco | 675.171,4 | 5.571.851,5 |
| HC14300701 | Las Minas A | 220,4 | 107-7 | Corral | 650.515,8 | 5.577.827,8 |
| HC14300702 | Las Minas B | 84,9 | 107-10 | Corral | 651.136,8 | 5.577.122,7 |
| HC14301501 | Hijuela 196 Cufeo | 88,8 | 294-43 | Paillaco | 675.112,7 | 5.577.637,5 |
| HC14301601 | El Carmen | 69,3 | 294-66 | Paillaco | 674.236,1 | 5.571.108,9 |
| HC14300802 | Hij 38 Tres Bocas | 67,9 | 107-48 | Corral | 650.012,7 | 5.574.185,5 |

Tabla 3. Predios Lago Lanalhue SpA.

| Código | Predio | Sup (ha) | Rol | Comuna | Coord_X | Coord_Y |
|----------|-----------------------|----------|----------|-------------|-----------|-------------|
| LL086029 | Mancha De Roble | 223,2 | 102-72 | Contulmo | 649.498,1 | 5.795.057,9 |
| LL086083 | Laicura | 83,1 | 167-56 | Arauco | 640.979,6 | 5.871.948,6 |
| LL086084 | El Rosal li (Hij B) | 47,8 | 220-5 | Lebu | 626.687,4 | 5.835.525,8 |
| LL086089 | Porvenir Hij. 4 | 65,0 | 224-46 | Canete | 658.489,5 | 5.808.118,5 |
| LL086093 | Patagual | 31,4 | 1270-13 | Coronel | 678.692,2 | 5.903.168,6 |
| LL086096 | Palco Pileo Quetra | 33,2 | 1268-69 | Coronel | 672.783,6 | 5.901.279,7 |
| LL086097 | Los Patos li | 11,3 | 510-97 | Arauco | 649.166,2 | 5.870.352,1 |
| LL086101 | Rucaraqui Parc. 4 | 31,3 | 222-41 | Lebu | 630.265,4 | 5.824.256,4 |
| LL086102 | Colhue Parc. 47 | 9,5 | 223-89 | Lebu | 627.715,2 | 5.821.687,1 |
| LL086103 | Santa Rebeca | 97,1 | 207-112 | Canete | 640.208,9 | 5.825.789,6 |
| LL086104 | Paso Los Negros | 4,9 | 214-39 | Canete | 639.657,5 | 5.825.277,4 |
| LL086105 | Llenquehue Parc 18 | 47,1 | 215-28 | Canete | 636.899,0 | 5.818.387,1 |
| LL086106 | Lencanboldo | 65,4 | 212-27 | Canete | 635.282,9 | 5.817.388,9 |
| LL086051 | El Arrayan | 23,3 | 116-13 | Contulmo | 653.097,0 | 5.764.412,3 |
| LL096054 | Liucura | 88,7 | 258-11 | Lumaco | 647.493,6 | 5.752.462,3 |
| LL086056 | Colhue Parc. 52 | 56,1 | 223-48 | Lebu | 628.331,5 | 5.824.768,3 |
| LL086017 | QuelÚn-QuelÚn | 111,2 | 167-17 | Arauco | 641.674,1 | 5.873.048,0 |
| LL086028 | Los Notros | 27,2 | 167-59 | Arauco | 640.922,4 | 5.872.823,9 |
| LL086030 | A.De Manos (Rosal 2) | 131,5 | 220-22 | Lebu | 625.191,8 | 5.833.735,0 |
| LL086033 | Miramar Curaco Hij B | 54,9 | 227-13 | Lebu | 619.681,1 | 5.827.449,9 |
| LL096035 | Los Coigues | 389,6 | 1403-10 | Angol | 698.964,2 | 5.819.575,6 |
| LL086037 | Rucaraqui L-1 | 247,7 | 222-35 | Lebu | 630.858,4 | 5.824.416,3 |
| LL086038 | La Engorda | 118,0 | 163-51 | Contulmo | 654.853,6 | 5.762.741,2 |
| LL086039 | El Laurel Lote B | 78,3 | 168-62 | Arauco | 643.074,9 | 5.873.150,7 |
| LL086034 | Catren Lote A | 53,0 | 207-129 | Los Alamos | 635.877,1 | 5.825.908,4 |
| LL096041 | El Morro I | 366,3 | 125-116 | Los Sauces | 704.842,8 | 5.788.963,1 |
| LL096043 | Purun | 136,2 | 262-22 | Puren | 665.722,2 | 5.795.375,2 |
| LL086045 | San Pedro | 75,3 | 221-26 | Lebu | 626.401,1 | 5.830.973,0 |
| LL086046 | Yeneco | 43,3 | 222-53 | Lebu | 625.685,4 | 5.825.099,3 |
| LL096044 | El Desencanto | 96,7 | 129-61 | Los Sauces | 692.292,6 | 5.785.757,6 |
| LL086048 | La Pita | 48,3 | 116-6 | Contulmo | 653.764,6 | 5.764.490,6 |
| LL096049 | Coihueria | 49,2 | 260-25 | Puren | 665.002,8 | 5.795.646,4 |
| LL086050 | Santa Rosa | 68,0 | 1272-11 | Coronel | 674.082,1 | 5.899.065,0 |
| LL086090 | Miraflores | 87,0 | 222-20 | Lebu | 629.133,7 | 5.824.694,0 |
| LL086091 | El Manzanal | 138,5 | 1269-129 | Coronel | 673.539,3 | 5.901.360,7 |
| LL086092 | El Rosal De Las Ramos | 65,6 | 207-22 | Lebu | 626.830,0 | 5.840.531,4 |
| LL086002 | Hij A Y B, Butamalal | 23,7 | 222-52 | Canete | 656.081,8 | 5.811.071,4 |
| LL086001 | Los Alamos | 26,4 | 222-51 | Canete | 656.552,6 | 5.812.232,6 |
| LL086004 | El Descanso Hij. 39 | 61,8 | 222-31 | Canete | 659.479,0 | 5.812.252,4 |
| LL086008 | El Laurel Lote A | 92,4 | 168-60 | Arauco | 642.524,6 | 5.873.617,4 |
| LL086009 | Santa Maria | 708,5 | 224-17 | Canete | 657.779,8 | 5.810.689,6 |
| LL086014 | Quinahue | 63,5 | 208-83 | Los Alamos | 642.199,9 | 5.825.781,0 |
| LL086010 | Campo Lindo | 131,3 | 509-34 | Curanilahue | 643.802,0 | 5.863.081,4 |
| LL086012 | El Pillo | 168,3 | 201-3 | Los Alamos | 638.085,1 | 5.835.267,3 |
| LL086013 | Santa Ismenia | 698,6 | 207-9 | Los Alamos | 638.169,7 | 5.831.564,6 |

| | | | | | | |
|----------|--------------------------|-------|---------|------------|-----------|-------------|
| LL096015 | La Esperanza Sauces | 317,0 | 129-8 | Los Sauces | 691.831,3 | 5.784.592,9 |
| LL086016 | Porvenir Hij. 5 | 105,1 | 224-43 | Canete | 658.111,6 | 5.809.008,3 |
| LL086018 | Hijuela Ranquil | 92,5 | 209-16 | Lebu | 626.513,2 | 5.846.918,0 |
| LL086019 | El Rosal 1 | 57,9 | 207-3 | Lebu | 628.101,6 | 5.842.825,3 |
| LL086020 | Pelahuenco | 73,5 | 222-4 | Lebu | 631.312,0 | 5.825.926,6 |
| LL086021 | Sta Dolores | 101,6 | 169-44 | Arauco | 647.564,3 | 5.875.027,8 |
| LL086022 | Los Patos | 87,0 | 510-82 | Arauco | 648.397,9 | 5.871.025,0 |
| LL086023 | El Arrebol | 193,0 | 206-15 | Lebu | 624.691,3 | 5.842.844,3 |
| LL086025 | Huape | 65,5 | 214-29 | Lebu | 634.805,1 | 5.840.880,3 |
| LL086026 | Curihuillin | 43,8 | 213-90 | Lebu | 635.653,0 | 5.842.630,7 |
| LL086094 | Pino Huacho | 251,1 | 206-6 | Los Alamos | 656.704,0 | 5.827.266,3 |
| LL096053 | El Rel-n | 351,9 | 265-26 | Lumaco | 651.491,3 | 5.759.484,3 |
| LL086119 | Lomas De La Machi | 93,5 | 313-38 | Nacimiento | 692.470,9 | 5.846.202,6 |
| LL086134 | Curico | 16,4 | 220-31 | Lebu | 630.460,1 | 5.831.090,0 |
| LL086135 | El Avella A B - Palmilla | 75,9 | 313-46 | Nacimiento | 689.667,6 | 5.848.242,7 |
| LL086136 | Catrilay | 34,7 | 312-35 | Nacimiento | 689.483,2 | 5.847.492,5 |
| LL086120 | La Araucana | 9,2 | 208-197 | Los Alamos | 640.279,5 | 5.831.067,8 |
| LL086121 | Cupato | 12,1 | 214-14 | Lebu | 633.026,2 | 5.839.787,8 |
| LL086122 | Huallerehue Hij 3 | 7,7 | 202-43 | Los Alamos | 636.761,3 | 5.837.945,2 |
| LL086155 | Fuentes | 17,3 | 231-25 | Sta Juana | 679.630,4 | 5.877.309,2 |
| LL086156 | Maitenloma (13) | 39,1 | 234-9 | Sta Juana | 680.115,6 | 5.880.002,5 |
| LL086011 | Colhue | 86,7 | 223-40 | Lebu | 627.912,9 | 5.825.755,8 |
| LL086179 | Lote B-4-A | 23,4 | 168-214 | Arauco | 643.085,0 | 5.872.572,8 |
| LL086181 | San Miguel | 22,8 | 228-48 | Sta Juana | 680.300,4 | 5.873.343,0 |
| LL086150 | Ditico 7 | 11,0 | 234-17 | Sta Juana | 679.931,2 | 5.879.440,8 |
| LL086157 | Maitenloma (14) | 5,9 | 237-16 | Sta Juana | 680.124,8 | 5.879.614,4 |
| LL086158 | Lote B2 Lias | 13,5 | 239-93 | Sta Juana | 676.108,0 | 5.882.114,2 |
| LL086159 | El Salto Lias | 24,0 | 236-18 | Sta Juana | 677.240,7 | 5.880.286,3 |
| LL086161 | Saruca | 101,6 | 234-8 | Sta Juana | 679.878,9 | 5.880.310,5 |
| LL086075 | Colhue Parc. 48 | 52,2 | 223-55 | Lebu | 627.576,7 | 5.822.197,9 |
| LL086088 | Santo Domingo | 58,0 | 206-4 | Lebu | 627.865,5 | 5.843.969,0 |
| LL086085 | Ranquilco Chico | 7,6 | 204-55 | Los Alamos | 632.572,6 | 5.827.291,4 |
| LL086027 | El Descanso Hij.31 y 32 | 64,4 | 222-44 | Canete | 659.878,1 | 5.813.392,5 |
| LL086003 | Parc. 1 Butamalal | 39,2 | 224-20 | Canete | 659.496,2 | 5.810.291,1 |
| LL086123 | E L Quillay | 19,4 | 306-6 | Nacimiento | 685.455,9 | 5.843.536,5 |
| LL086124 | El Guindo | 33,9 | 306-5 | Nacimiento | 685.091,7 | 5.843.485,8 |
| LL086143 | El Notro | 137,3 | 204-20 | Canete | 647.086,9 | 5.811.068,2 |
| LL086144 | Curaly | 74,4 | 229-9 | Sta Juana | 679.720,6 | 5.878.696,9 |
| LL086148 | Ditico | 122,2 | 237-46 | Sta Juana | 677.954,8 | 5.879.625,1 |
| LL086145 | El Salto Curaly | 22,3 | 232-12 | Sta Juana | 679.562,2 | 5.877.666,5 |
| LL086146 | El Salto li | 4,7 | 232-12 | Sta Juana | 679.549,3 | 5.877.947,5 |
| LL086147 | Ditico Curaly | 24,8 | 234-10 | Sta Juana | 679.477,5 | 5.879.040,8 |
| LL086149 | Ditico 6 | 9,0 | 237-46 | Sta Juana | 679.811,6 | 5.879.687,1 |
| LL086162 | Maipo 1 | 12,1 | 239-48 | Sta Juana | 676.866,5 | 5.876.288,2 |
| LL086163 | Maipo 2 | 9,9 | 232-24 | Sta Juana | 676.751,5 | 5.876.548,8 |
| LL086164 | La Capilla 2 | 15,3 | 237-19 | Sta Juana | 677.802,1 | 5.877.875,1 |
| LL086160 | Huallerehue | 2,8 | 235-38 | Sta Juana | 679.200,1 | 5.880.082,5 |

| | | | | | | |
|----------|-------------------------|-------|---------|-------------|-----------|-------------|
| LL086080 | Santa Marta | 373,3 | 206-58 | Los Alamos | 651.914,0 | 5.827.657,9 |
| LL086177 | San Manuel | 14,4 | 207-249 | Los Alamos | 641.503,9 | 5.834.760,7 |
| LL086178 | Colhue Sector 2 | 84,8 | 223-3 | Lebu | 628.405,5 | 5.825.511,2 |
| LL086180 | Malloga L-1 | 265,2 | 160-155 | Arauco | 656.190,4 | 5.868.594,9 |
| LL086491 | Elicura Hij.1 | 58,9 | 185-31 | Contulmo | 664.270,5 | 5.796.644,2 |
| LL086492 | Elicura Hij. 3 Y 4 | 65,3 | 185-33 | Contulmo | 664.343,9 | 5.797.380,1 |
| LL086151 | Ditico (2) | 8,9 | 237-57 | Sta Juana | 678.678,3 | 5.879.417,7 |
| LL086152 | Robleria Ditico | 9,0 | 237-15 | Sta Juana | 679.591,6 | 5.879.366,3 |
| LL086153 | San Nicasio | 237,5 | 232-14 | Sta Juana | 678.632,3 | 5.877.453,5 |
| LL086154 | Los Rubies | 94,7 | 239-43 | Sta Juana | 675.756,7 | 5.881.625,6 |
| LL086024 | La Junta | 77,1 | 214-28 | Lebu | 635.726,1 | 5.840.581,4 |
| LL086040 | Los Tilos | 69,4 | 102-10 | Contulmo | 648.777,8 | 5.794.578,5 |
| LL086060 | El Morro li | 159,1 | 116-14 | Contulmo | 653.469,9 | 5.763.772,9 |
| LL086116 | El Salto | 15,9 | 207-97 | Los Alamos | 639.099,5 | 5.831.511,2 |
| LL086118 | Taboleo | 48,0 | 341-8 | Nacimiento | 702.913,6 | 5.850.633,4 |
| LL086112 | Huallerehue Hij 2 | 15,5 | 202-205 | Los Alamos | 637.007,7 | 5.838.107,1 |
| LL086113 | Huallerehue Hij 1 | 5,9 | 202-204 | Los Alamos | 637.399,0 | 5.838.202,0 |
| LL086115 | La Esperz De Nacimiento | 75,2 | 305-11 | Nacimiento | 702.232,9 | 5.845.732,1 |
| LL086142 | Los Canelos | 27,8 | 304-149 | Nacimiento | 701.766,0 | 5.833.910,8 |
| LL086137 | Peñaflor | 312,3 | 145-29 | Ninhue | 739.856,0 | 5.985.370,4 |
| LL086138 | Los Lirios | 97,1 | 145-95 | Ninhue | 739.988,6 | 5.986.575,9 |
| LL086139 | Curaly | 83,7 | 229-9 | Sta Juana | 678.098,1 | 5.874.027,4 |
| LL086140 | La Pagadora Lota A-1 | 8,9 | 207-284 | Los Alamos | 639.750,6 | 5.833.690,9 |
| LL086141 | San Francisco | 31,9 | 339-100 | Nacimiento | 696.415,2 | 5.861.827,1 |
| LL086107 | El Piure | 31,9 | 192-57 | Arauco | 623.139,3 | 5.880.667,8 |
| LL086108 | Parc.2 Rucaraqui L 1 | 27,3 | 222-142 | Lebu | 630.280,8 | 5.824.678,0 |
| LL086109 | Parc.1 Rucaraqui L 2-A | 3,9 | 222-140 | Lebu | 629.980,7 | 5.824.962,9 |
| LL096059 | Pelehue | 81,7 | 125-11 | Los Sauces | 705.422,9 | 5.788.236,1 |
| LL086062 | Colhue Parc. 55 | 86,2 | 223-42 | Lebu | 627.122,3 | 5.823.964,5 |
| LL086066 | Ranquilco Pc-4 | 147,1 | 1204-55 | Los Alamos | 632.240,0 | 5.826.440,8 |
| LL096057 | La Reina | 122,0 | 121-49 | Angol | 701.877,5 | 5.801.467,6 |
| LL096058 | Las Corrientes | 131,4 | 2121-71 | Angol | 702.253,8 | 5.801.979,8 |
| LL086076 | El Pino 1 y 2 | 84,8 | 208-2 | Lebu | 631.888,6 | 5.845.914,6 |
| LL096077 | El Rel-n Parc. 89 | 225,8 | 265-30 | Lumaco | 656.059,5 | 5.763.717,0 |
| LL086079 | Pelahuenco li | 62,7 | 222-10 | Lebu | 631.624,1 | 5.826.759,0 |
| LL086081 | El Pato | 96,0 | 116-4 | Contulmo | 653.457,6 | 5.763.055,0 |
| LL086061 | Santa Isabel | 86,6 | 509-35 | Curanilahue | 642.431,5 | 5.861.145,0 |
| LL096067 | TromÚn | 58,8 | 204-10 | Lumaco | 693.291,8 | 5.775.137,1 |
| LL086070 | Curaco | 37,3 | 227-26 | Lebu | 621.604,4 | 5.829.676,7 |
| LL086073 | Parc. 1 Rucaraqui | 38,4 | 222-84 | Lebu | 630.332,1 | 5.825.094,2 |
| LL086125 | Pelahuenco Lote B-1 | 9,0 | 222-152 | Lebu | 631.045,4 | 5.827.748,0 |
| LL086126 | Pelahuenco Lote B-2 | 8,8 | 222-135 | Lebu | 631.199,8 | 5.827.789,1 |
| LL086127 | Laderas De Lebu | 15,0 | 217-04 | Lebu | 628.688,1 | 5.838.442,7 |
| LL086128 | La Piedra | 27,2 | 208-74 | Sta Juana | 696.864,2 | 5.877.765,3 |
| LL086129 | La Palmera | 15,9 | 304-44 | Nacimiento | 700.986,5 | 5.838.352,2 |
| LL086130 | Trihueco | 108,5 | 204-196 | Los Alamos | 635.255,9 | 5.827.099,8 |
| LL086131 | Tres Robles A | 42,9 | 208-338 | Los Alamos | 643.524,3 | 5.830.057,6 |

| | | | | | | |
|----------|---------------|------|---------|------------|-----------|-------------|
| LL086132 | Tres Robles B | 4,7 | 208-328 | Los Alamos | 643.787,4 | 5.829.237,6 |
| LL086133 | El Hualle | 16,6 | 304-115 | Nacimiento | 702.287,1 | 5.839.153,9 |

Anexo 2. Planificación de cosecha Grupo de Certificación Masisa

Tabla 1. Planificación de cosecha Masisa Forestal

| Comuna | Predio | Sec. | Rodal | Especie | Equipo | Actividad | Vol (m ³) |
|------------|------------------|------|-------|---------|--------|-----------|-----------------------|
| Bulnes | S P. Larqui | 01 | 9609 | PR | P | C | 28.102 |
| Bulnes | S P. Larqui | 01 | 9612 | PR | P | C | 6.001 |
| Bulnes | S P. Larqui | 01 | 9613 | PR | P | C | 1.952 |
| Cauquenes | Miraflores | 01 | 05 | PR | P | C | 1.180 |
| Cauquenes | Miraflores | 01 | 09 | PR | P | C | 1.802 |
| Cauquenes | Miraflores | 01 | 10 | PR | P | C | 58 |
| Chillán | P. Azúcar | 01 | 01 | EU | S | VP | 3.674 |
| Chillán | P. Azúcar | 01 | 03 | EU | S | VP | 2.004 |
| Cobquecura | Quiriquiño | 01 | 10 | PR | P | C | 24.038 |
| Collipulli | El Recinto | 01 | 01 | PR | P | C | 4.470 |
| Collipulli | El Recinto | 01 | 02 | PR | P | C | 2.822 |
| Collipulli | Hij. San José | 01 | 01 | PR | P | C | 3.209 |
| Collipulli | Hij. San José | 01 | 02 | PR | P | C | 12.464 |
| Collipulli | Hij. San José | 01 | 03 | PR | P | C | 11.119 |
| Collipulli | Suerte y Radal | 01 | 02 | PR | P | C | 16.621 |
| Collipulli | Suerte y Radal | 02 | 02 | PR | P | C | 813 |
| Collipulli | Suerte y Radal | 02 | 04 | PR | P | C | 170 |
| Collipulli | P 11 U. Chilena | 01 | 01 | PR | P | C | 17.029 |
| Collipulli | P. 7 Campesina | 01 | 01 | PR | P | C | 14.130 |
| Collipulli | P. San Andrés | 17 | 04 | PR | P | C | 8.210 |
| Collipulli | P. San Andrés | 23 | 01 | PR | S | C | 168 |
| Collipulli | P. San Andrés | 23 | 02 | PR | S | C | 10.913 |
| Collipulli | P. San Andrés | 25 | 02 | PR | P | C | 5.134 |
| El Carmen | Hijuela 1 | 01 | 02 | PR | S | FC | 415 |
| El Carmen | Pal Pal Lote B | 01 | 9605 | PR | P | C | 2.494 |
| El Carmen | Pal Pal Lote B | 02 | 9606 | PR | P | C | 1.538 |
| El Carmen | Pal Pal Lote C | 01 | 9608 | PR | P | C | 5.736 |
| El Carmen | Pal Pal Lote C | 01 | 9609 | PR | P | C | 4.416 |
| El Carmen | Pal Pal Lote C | 01 | 9611 | PR | P | C | 1.507 |
| El Carmen | El Quilanto | 01 | 01 | PR | P | C | 10.927 |
| Florida | Santa Clara | 01 | 9501 | PR | S | FC | 179 |
| Hualqui | Tenequin | 01 | 9601 | PR | S | FC | 676 |
| Mulchen | P. 8 Col. Niza | 01 | 01 | PR | P | C | 10.878 |
| Mulchen | S. J. Munilque B | 01 | 01 | PR | S | C | 7.000 |
| Parral | Digua el Capao | 01 | 05 | PR | P | CDV | 376 |
| Parral | Digua el Capao | 01 | 08 | PR | P | CDV | 257 |
| Parral | Digua el Capao | 01 | 09 | PR | P | CDV | 388 |
| Parral | Digua el Capao | 01 | 10 | PR | P | CDV | 483 |
| Parral | El Venado | 01 | 06 | PR | P | CDV | 330 |
| Parral | El Venado | 01 | 07 | PR | P | CDV | 392 |
| Parral | El Venado | 01 | 09 | PR | P | CDV | 2.693 |
| Parral | El Venado | 01 | 11 | PR | P | CDV | 3.079 |

C: cosecha, CDV: cosecha daño de viento, EU: Eucaliptus sp.; FC: faja de caminos, P: procesador, PR: P. radiata, S: Skidder, Sec: Sección, VP: venta en pie

| Comuna | Predio | Sec. | Rodal | Especie | Equipo | Actividad | Vol (m ³) |
|---------------|---------------|------|-------|---------|--------|-----------|-----------------------|
| Parral | H. 4 Montaña | 01 | 03 | PR | P | CDV | 2.713 |
| Parral | H. 4 Montaña | 01 | 05 | PR | P | CDV | 1.880 |
| Parral | Porvenir | 01 | 12 | PR | P | CDV | 2.772 |
| Pemuco | Chapales | 02 | 06 | PR | P | C | 10.228 |
| Quilleco | L. Quilleco | 01 | 06 | PR | P | C | 950 |
| Quilleco | L. Quilleco | 03 | 13 | PR | P | C | 15.414 |
| Quillón | Huacamala | 01 | 9602 | PR | S | FC | 409 |
| Quillón | San Miguel | 01 | 9601 | PR | S | FC | 292 |
| San Rosendo | El Peral 1 | 01 | 9603 | PR | S | FC | 190 |
| San Rosendo | El Peral 2 | 01 | 9605 | PR | S | FC | 211 |
| Yumbel | Santa Clara | 01 | 9501 | PR | S | FC | 1.668 |
| Yungay | C. Nuevo P.2 | 01 | 01 | PR | S | VP | 19.755 |
| Yungay | C. Nuevo P.3 | 01 | 01 | PR | S | VP | 8.785 |
| Yungay | C. Nuevo P.3 | 01 | 02 | PR | S | VP | 10.182 |
| Yungay | C. Nuevo P.3 | 01 | 03 | PR | S | VP | 1.174 |
| Yungay | C. Nuevo P.25 | 01 | 01 | PR | S | VP | 20.147 |
| Total general | | | | | | | 326.617 |

C: cosecha, CDV: cosecha daño de viento, EU: Eucaliptus sp.; FC: faja de caminos, P: procesador, PR: P. radiata, S: Skidder, Sec: Sección, VP: venta en pie

Tabla 2. Planificación de cosecha Hancock Chilean Plantations SpA.

| Comuna | Predio | Sec. | Rodal | Especie | Equipo | Actividad | Vol (m ³) |
|----------|------------------|------|-------|---------|--------|-----------|-----------------------|
| Carahue | El Provenir 5 | 01 | 9405 | PR | EX | FC | 1.107 |
| Carahue | H.110 Sta. Celia | 01 | 9801 | EUN | T | VP | 879 |
| Carahue | H.110 Sta. Celia | 01 | 9801 | EUN | S | VP | 1.519 |
| Corral | 3 Bocas Hj 37 | 01 | 9401 | PR | P | C | 7.127 |
| Corral | 3 Bocas Hj 37 | 01 | 9401 | PR | P | C | 4.000 |
| Corral | 3 Bocas Hj 37 | 01 | 9401 | PR | P | C | 1.200 |
| Corral | 3 Bocas Hj 37 | 01 | 9401 | PR | P | C | 1.600 |
| Corral | 3 Bocas Hj 38 | 01 | 9402 | PR | P | C | 4.873 |
| Corral | 3 Bocas Hj 38 | 01 | 9402 | PR | P | C | 8.000 |
| Corral | 3 Bocas Hj 38 | 01 | 9402 | PR | P | C | 1.800 |
| Corral | 3 Bocas Hj 38 | 01 | 9402 | PR | P | C | 1.400 |
| Corral | Los Pinos | 01 | 9301 | PR | EX | FC | 1.960 |
| Gorbea | El Mirador 2 | 01 | 9501 | PR | P | C | 9.623 |
| Gorbea | El Mirador 2 | 01 | 9501 | PR | EX | FC | 741 |
| Gorbea | El Mirador 2 | 01 | 9501 | PR | P | C | 2.402 |
| Gorbea | J.C. F 1-2-15-16 | 01 | 9501 | PR | P | C | 23.172 |
| Gorbea | J.C. F 1-2-15-16 | 01 | 9501 | PR | P | C | 5.788 |
| Gorbea | La Frontera | 01 | 9001 | PR | P | C | 1.604 |
| Gorbea | P.17 San Jorge | 01 | 9401 | PR | S | C | 17.363 |
| Gorbea | San Miguel 2 | 01 | 9501 | PR | EX | FC | 1.901 |
| La Unión | Antihual P. B. | 01 | 9906 | EUN | S | VP | 504 |
| La Unión | Antihual P. B. | 01 | 9907 | EUN | S | VP | 453 |
| La Unión | Huequecura G. | 01 | 9407 | EUN | S | VP | 442 |
| La Unión | Huequecura G. | 01 | 9902 | EUN | S | VP | 805 |
| La Unión | Ilfauco | 01 | 9901 | EUN | S | VP | 717 |
| La Unión | Pumayo | 01 | 9201 | EUN | S | VP | 118 |
| La Unión | Pumayo | 01 | 9901 | EUN | S | VP | 1.592 |
| La Unión | San Juan Lote A | 01 | 9301 | EUG | S | VP | 155 |
| La Unión | San Juan Lote A | 01 | 9601 | EUN | S | VP | 293 |
| La Unión | San Juan Lote A | 01 | 9602 | EUN | S | VP | 1.553 |
| La Unión | Sierra Brava | 01 | 9102 | EUN | S | VP | 1.276 |
| La Unión | Sierra Brava | 01 | 9107 | EUG | S | VP | 665 |
| La Unión | Antihual Lote B | 01 | 9501 | PR | P | C | 13.456 |
| La Unión | Antihual Lote B | 01 | 9601 | PR | P | C | 1.022 |
| La Unión | Ñanculen 21 L 3 | 01 | 9601 | PR | P | C | 4.485 |
| La Unión | Ñanculen L 14 | 01 | 9504 | PR | P | C | 8.380 |
| La Unión | Ñanculen L 15 | 01 | 9503 | PR | P | C | 6.246 |
| La Unión | Ñanculen L 16 | 01 | 9201 | PR | P | C | 3.884 |
| La Unión | Ñanculen L 16 | 01 | 9502 | PR | P | C | 3.969 |
| La Unión | Ñanculen Mart. | 01 | 9501 | PR | P | C | 12.517 |
| La Unión | S. Cruz Briceño | 01 | 9002 | PR | P | C | 104 |
| La Unión | S. Cruz Briceño | 01 | 9501 | PR | P | C | 5.610 |

C: cosecha, CDV: cosecha daño de viento, EUG: eucaliptus globulus, EU: eucaliptus sp.; EUN: eucaliptus nitens, EX: excavadoras, FC: faja de caminos, P: procesador, PR: Pinus radiata, S: Skidder, Sec: Sección, T: torre, VP: venta en pie

| Comuna | Predio | Sec. | Rodal | Especie | Equipo | Actividad | Vol (m ³) |
|-----------|-------------------|------|-------|---------|--------|-----------|-----------------------|
| La Unión | S C Briceño 2 | 01 | 9502 | PR | P | C | 6.455 |
| La Unión | S C Briceño 3 | 01 | 9503 | PR | P | C | 1.200 |
| La Unión | S C Briceño 3 | 01 | 9504 | PR | P | C | 1.083 |
| La Unión | S C Briceño 3 | 01 | 9602 | PR | P | C | 3.708 |
| La Unión | S C Lote B | 01 | 9305 | PR | P | C | 6.161 |
| La Unión | S C Lote B | 01 | 9305 | PR | P | C | 526 |
| La Unión | S C Lote B | 01 | 9306 | PR | P | C | 1.486 |
| La Unión | S C Lote B | 01 | 9403 | PR | P | C | 9.859 |
| La Unión | S C Lote B | 01 | 9403 | PR | P | C | 4.470 |
| La Unión | V. H. Briceño | 01 | 9205 | PR | P | C | 13.764 |
| Lanco | Lanco 3 | 01 | 0301 | EUG | S | VP | 1.160 |
| Lanco | Lanco 3 | 01 | 0301 | EUG | S | VP | 5.214 |
| Lanco | Lanco 3 | 01 | 0302 | EUG | S | VP | 802 |
| Lanco | Lanco 3 | 01 | 0302 | EUG | S | VP | 3.284 |
| Lanco | C. Lautaro P22 | 01 | 8901 | PR | P | C | 247 |
| Lanco | C. Lautaro P22 | 01 | 9402 | PR | P | C | 9.803 |
| Loncoche | Huellanto | 02 | 9202 | PR | T | VP | 8.888 |
| Loncoche | Nilcahuin H 10 | 01 | 9904 | EUN | S | VP | 2.332 |
| Loncoche | Nilcahuin Lote 1 | 01 | 9805 | EUN | S | VP | 113 |
| Loncoche | Nilcahuin Lote 3 | 01 | 9806 | EUN | S | VP | 1.915 |
| Loncoche | Sendero | 01 | 9804 | EUN | S | VP | 2.828 |
| Loncoche | Vista Hermosa | 01 | 0301 | EUG | S | VP | 5.899 |
| Loncoche | Vista Hermosa | 01 | 0302 | EUG | T | VP | 2.154 |
| Los Lagos | El Monte P 2 | 01 | 9319 | PR | T | VP | 2.387 |
| Los Lagos | El Monte P 2 | 01 | 9410 | PR | S | VP | 4.121 |
| Los Lagos | La Montaña | 01 | 0001 | EUN | S | VP | 530 |
| Los Lagos | La Montaña | 01 | 0002 | EUN | S | VP | 6.526 |
| Los Lagos | Lipingue | 01 | 9301 | PR | EX | FC | 1.425 |
| Mafil | Folilco Pozas | 01 | 9601 | PR | P | C | 13.598 |
| Mafil | Folilco Pozas | 01 | 9601 | PR | P | C | 3.602 |
| Mafil | Las Alturas Hj 3 | 01 | 8501 | PR | P | C | 81 |
| Mafil | Las Alturas Hj 3 | 01 | 9601 | PR | P | C | 16.570 |
| Mafil | Huichaco P. 2B | 01 | 9301 | PR | S | VP | 5.745 |
| Mafil | Huichaco P 5 | 01 | 9203 | PR | T | VP | 1.505 |
| Mafil | Huillicoigue Lila | 01 | 9801 | EUN | S | VP | 173 |
| Mafil | Huillicoigue Lila | 01 | 9901 | EUN | S | VP | 897 |
| Mafil | Monteverde Maf | 01 | 0002 | EUN | P | C | 16.329 |
| Mafil | Pumillahue L H | 01 | 9501 | PR | P | C | 8.121 |
| Mafil | Pumillahue L I | 01 | 9503 | PR | P | C | 2.803 |
| Mafil | Pumillahue L I | 01 | 9601 | PR | P | C | 1.862 |
| Mafil | Pumillahue L J | 01 | 9502 | PR | P | C | 5.703 |

C: cosecha, CDV: cosecha daño de viento, EUG: eucaliptus globulus, EU: eucaliptus sp.; EUN: eucaliptus nitens, EX: excavadoras, FC: faja de caminos, P: procesador, PR: Pinus radiata, S: Skidder, Sec: Sección, T: torre, VP: venta en pie

| Comuna | Predio | Sec. | Rodal | Especie | Equipo | Actividad | Vol (m ³) |
|--------------|-------------------|------|-------|---------|--------|-----------|-----------------------|
| Mariquina | Aragón | 01 | 9001 | PR | T | VP | 32.106 |
| Mariquina | Aragón | 01 | 9101 | PR | T | VP | 8.264 |
| Mariquina | Aragón | 01 | 9832 | EUN | S | VP | 9.331 |
| Mariquina | Chacayal Lote 3 | 01 | 9801 | EUN | S | VP | 3.848 |
| Mariquina | Chacayal L 4 | 01 | 9803 | EUN | S | VP | 3.519 |
| Mariquina | Nilcahuin L 12 | 01 | 9402 | PR | P | C | 3.428 |
| Mariquina | Nilcahuin L 13 | 01 | 9504 | PR | P | C | 7.468 |
| Mariquina | Nilcahuin L 13 | 01 | 9905 | EUN | S | VP | 1.789 |
| Mariquina | Nilcahuin L 6 | 01 | 9001 | PR | P | C | 202 |
| Mariquina | Nilcahuin L 6 | 01 | 9603 | PR | P | C | 1.913 |
| Mariquina | Nilcahuin L 6 | 01 | 9603 | PR | P | C | 2.798 |
| Mariquina | Nilcahuin L 7-A | 01 | 9903 | EUN | S | VP | 174 |
| Mariquina | Nilcahuin L 7-B | 01 | 9502 | PR | P | C | 11.706 |
| Mariquina | Nilcahuin L 7-B | 01 | 9902 | EUN | S | VP | 1.015 |
| Mariquina | Nilcahuin L 8 | 01 | 9501 | PR | P | C | 6.985 |
| Mariquina | Nilcahuin L 8 | 01 | 9501 | PR | P | C | 3.000 |
| Mariquina | Nilcahuin L 8 | 01 | 9901 | EUN | S | VP | 257 |
| Mariquina | Quilapulli L 1 | 01 | 0001 | EUN | S | VP | 1.665 |
| Mariquina | San Fndo Lt B | 01 | 9301 | PR | T | VP | 3.072 |
| Mariquina | San Fndo Lt B | 01 | 9301 | PR | S | VP | 1.392 |
| Mariquina | Tripayante 14 A | 01 | 9601 | PR | EX | FC | 84 |
| Mariquina | Tripayante H 20 | 01 | 9602 | PR | EX | FC | 900 |
| Mariquina | Tripayante H 21 | 01 | 9603 | PR | EX | FC | 1.260 |
| Mariquina | Tripayante H 21 | 01 | 9604 | PR | EX | FC | 220 |
| Mariquina | Troltrohue A | 01 | 9103 | PR | S | VP | 4.676 |
| Paillaco | Bellavista P | 01 | 9303 | PR | P | C | 7.043 |
| Paillaco | Bellavista P Lt B | 01 | 9302 | PR | P | C | 18.757 |
| Paillaco | Chapuco | 01 | 9001 | PR | S | VP | 12.513 |
| Paillaco | El Retiro | 01 | 9601 | PR | EX | FC | 200 |
| Paillaco | El Retiro | 01 | 9602 | PR | EX | FC | 1.538 |
| Paillaco | El Retiro | 01 | 9603 | PR | EX | FC | 240 |
| Paillaco | Pichipaillaco H 4 | 01 | 9101 | PR | S | VP | 1.818 |
| Paillaco | Pichipaillaco H 4 | 01 | 9102 | PR | S | VP | 389 |
| Paillaco | Pichipaillaco H 4 | 01 | 9103 | PR | S | VP | 465 |
| Paillaco | Huichahue Alto | 01 | 9901 | EUN | S | VP | 111 |
| Paillaco | Huichahue L 2 | 01 | 9902 | EUN | S | VP | 751 |
| Paillaco | Cufeo P 20 | 01 | 9303 | EUN | T | VP | 1.450 |
| Paillaco | Cufeo P 20 | 01 | 9303 | EUN | S | VP | 3.716 |
| Pitrufulquen | Nueva Etruria | 03 | 9518 | PR | P | C | 9.108 |
| Pitrufulquen | Nueva Etruria | 03 | 9518 | PR | P | C | 2.277 |
| Pitrufulquen | Nueva Etruria | 14 | 9101 | PR | P | C | 5.807 |
| Pitrufulquen | Nueva Etruria | 14 | 9303 | PR | P | C | 5.047 |

C: cosecha, CDV: cosecha daño de viento, EUG: eucaliptus globulus, EU: eucaliptus sp.; EUN: eucaliptus nitens, EX: excavadoras, FC: faja de caminos, P: procesador, PR: Pinus radiata, S: Skidder, Sec: Sección, T: torre, VP: venta en pie

| Comuna | Predio | Sec. | Rodal | Especie | Equipo | Actividad | Vol (m ³) |
|--------------|----------------|------|-------|---------|--------|-----------|-----------------------|
| Pitrufulquen | Nueva Etruria | 14 | 9705 | PR | EX | FC | 3.449 |
| Pitrufulquen | Nueva Etruria | 15 | 9605 | PR | P | C | 6.300 |
| Pitrufulquen | Nueva Etruria | 15 | 9605 | PR | P | C | 46.781 |
| Pitrufulquen | Nueva Etruria | 15 | 9605 | PR | P | C | 11.199 |
| Pitrufulquen | Nueva Etruria | 15 | 9605 | PR | P | C | 12.827 |
| Pitrufulquen | Nueva Etruria | 16 | 9202 | PR | P | C | 456 |
| Pitrufulquen | Nueva Etruria | 18 | 9406 | PR | P | C | 9.323 |
| Pitrufulquen | Nueva Etruria | 18 | 9609 | PR | P | C | 11.930 |
| Pitrufulquen | Nueva Etruria | 19 | 9606 | PR | P | C | 20.325 |
| Pitrufulquen | San Fernando | 01 | 9611 | PR | P | C | 1.949 |
| Pitrufulquen | San Fernando | 01 | 9611 | PR | EX | FC | 163 |
| Pitrufulquen | San Fernando | 01 | 9611 | PR | S | C | 6.085 |
| Pitrufulquen | San Fernando | 01 | 9612 | PR | EX | FC | 146 |
| Pitrufulquen | San Fernando | 02 | 9001 | PR | P | C | 12.324 |
| Pitrufulquen | San Fernando | 02 | 9001 | PR | EX | FC | 1.600 |
| Pitrufulquen | San Fernando | 02 | 9001 | PR | P | C | 3.930 |
| Pitrufulquen | San Fernando | 02 | 9605 | PR | P | C | 1.771 |
| Pitrufulquen | San Fernando | 02 | 9605 | PR | EX | FC | 175 |
| Pitrufulquen | San Fernando | 02 | 9605 | PR | P | C | 3.467 |
| Pitrufulquen | San Fernando | 03 | 9004 | PR | EX | FC | 483 |
| Pitrufulquen | San Fernando | 04 | 0807 | PR | EX | FC | 35 |
| Pitrufulquen | San Fernando | 04 | 9102 | PR | P | C | 1.541 |
| Pitrufulquen | San Fernando | 04 | 9102 | PR | P | C | 4.496 |
| Pitrufulquen | San Fernando | 04 | 9605 | PR | P | C | 21.473 |
| Pitrufulquen | San Fernando | 04 | 9605 | PR | EX | FC | 2.035 |
| Pitrufulquen | San Fernando | 04 | 9605 | PR | P | C | 38.906 |
| Pitrufulquen | San Fernando | 05 | 9101 | PR | P | C | 1.798 |
| Pitrufulquen | San Fernando | 05 | 9608 | PR | EX | FC | 348 |
| Pitrufulquen | San Fernando | 05 | 9608 | PR | P | C | 14.984 |
| Pitrufulquen | Sta Any P. 3 | 01 | 9201 | PR | Ex | FC | 413 |
| Pitrufulquen | Sta Any P. 4 | 01 | 9201 | PR | EX | FC | 1.027 |
| S. J. Costa | Sta Herminia 2 | 01 | 9601 | PR | EX | FC | 365 |
| S. J. Costa | Sta Herminia 2 | 01 | 9602 | PR | P | C | 4.359 |
| S. J. Costa | Sta Herminia 2 | 01 | 9603 | PR | EX | FC | 747 |
| S. J. Costa | Sta Herminia 2 | 01 | 9603 | PR | P | C | 12.551 |
| S. J. Costa | Sta Herminia 2 | 01 | 9603 | PR | EX | FC | 2.576 |
| S. J. Costa | Sta Herminia 2 | 01 | 9604 | PR | EX | FC | 1.150 |
| S. J. Costa | Sta Herminia 2 | 01 | 9605 | PR | P | C | 13.307 |
| Tolten | Boroa Sur | 01 | 9801 | EUN | T | VP | 13.156 |
| Tolten | C.OHiggins P55 | 01 | 9401 | PR | P | C | 6.116 |
| Tolten | Las Vertientes | 01 | 9203 | PR | T | VP | 23.381 |
| Tolten | Las Vertientes | 01 | 9203 | PR | S | VP | 2.722 |

C: cosecha, CDV: cosecha daño de viento, EUG: eucaliptus globulus, EU: eucaliptus sp.; EUN: eucaliptus nitens, EX: excavadoras, FC: faja de caminos, P: procesador, PR: Pinus radiata, S: Skidder, Sec: Sección, T: torre, VP: venta en pie

| Comuna | Predio | Sec. | Rodal | Especie | Equipo | Actividad | Vol (m ³) |
|---------------|------------------|------|-------|---------|--------|-----------|-----------------------|
| Tolten | Las Vertientes | 01 | 9302 | PR | T | VP | 6.990 |
| Tolten | Las Vertientes | 01 | 9302 | PR | S | VP | 1.556 |
| Tolten | Los Boldos | 01 | 0702 | PR | EX | FC | 55 |
| Tolten | Los Boldos | 01 | 9101 | PR | EX | FC | 1.621 |
| Tolten | Los Boldos | 01 | 9102 | PR | EX | FC | 1.225 |
| Tolten | Los Boldos | 01 | 9103 | PR | EX | FC | 1.554 |
| Tolten | Los Boldos | 01 | 9201 | EUG | S | VP | 820 |
| Tolten | Los Boldos | 01 | 9202 | EUG | T | VP | 1.878 |
| Tolten | Los Boldos | 01 | 9202 | EUG | S | VP | 1.568 |
| Tolten | Los Boldos | 01 | 9202 | PR | EX | FC | 78 |
| Tolten | Los Ulmos 1 | 01 | 9401 | PR | EX | FC | 1.533 |
| Tolten | Miramar 2 | 01 | 9503 | PR | EX | FC | 407 |
| Tolten | Miramar 2 | 01 | 9504 | PR | EX | FC | 486 |
| Tolten | Siempre Viva | 01 | 9501 | PR | EX | FC | 596 |
| Tolten | S.R. Rosendo | 01 | 9401 | PR | P | C | 46.740 |
| Tolten | S.R. Rosendo | 01 | 9401 | PR | P | C | 11.200 |
| Valdivia | Chancoyan | 01 | 9601 | PR | P | C | 9.523 |
| Valdivia | Chancoyan L 1 | 01 | 0301 | EUG | P | C | 399 |
| Valdivia | Chancoyan L 2 | 01 | 0302 | EUG | P | C | 208 |
| Valdivia | Chancoyan L 2 | 01 | 0503 | EUG | P | C | 4.685 |
| Valdivia | Cufeo L10 H129 | 01 | 9601 | PR | P | C | 6.600 |
| Valdivia | Futa Lote 1 | 01 | 9601 | PR | EX | FC | 3.002 |
| Valdivia | Futa Lote 2 | 01 | 0001 | PR | EX | FC | 827 |
| Valdivia | Cufeo 100 y 122 | 01 | 9407 | PR | EX | FC | 1.423 |
| Valdivia | Hij 132 Cufeo | 01 | 9202 | PR | T | VP | 1.815 |
| Valdivia | Hijuela 43 Cufeo | 01 | 9501 | EUN | T | VP | 2.204 |
| Valdivia | Hij 75 Cufeo L B | 01 | 9201 | PR | S | VP | 4.821 |
| Valdivia | Las Rosas L B | 01 | 9201 | PR | EX | FC | 1.095 |
| Valdivia | Los Nadis D | 01 | 9504 | PR | P | C | 3.377 |
| Valdivia | S Domingo 7 | 01 | 9401 | PR | EX | FC | 1.483 |
| Valdivia | S Domingo 8 | 01 | 9701 | PR | EX | FC | 1.370 |
| Vilcun | El Carmen 3 | 01 | 9301 | PR | P | C | 8.428 |
| Vilcun | El Trueno | 01 | 0316 | EUN | T | VP | 5.923 |
| Vilcun | El Trueno | 01 | 0316 | EUN | S | S | 5.667 |
| Vilcun | El Trueno | 01 | 0317 | EUN | S | S | 7.698 |
| Total general | | | | | | | 1.004.960 |

C: cosecha, CDV: cosecha daño de viento, EUG: eucaliptus globulus, EU: eucaliptus sp.; EUN: eucaliptus nitens, EX: excavadoras, FC: faja de caminos, P: procesador, PR: Pinus radiata, S: Skidder, Sec: Sección, T: torre, VP: venta en pie

Tabla 3. Planificación de cosecha Lago Lanalhue SpA.

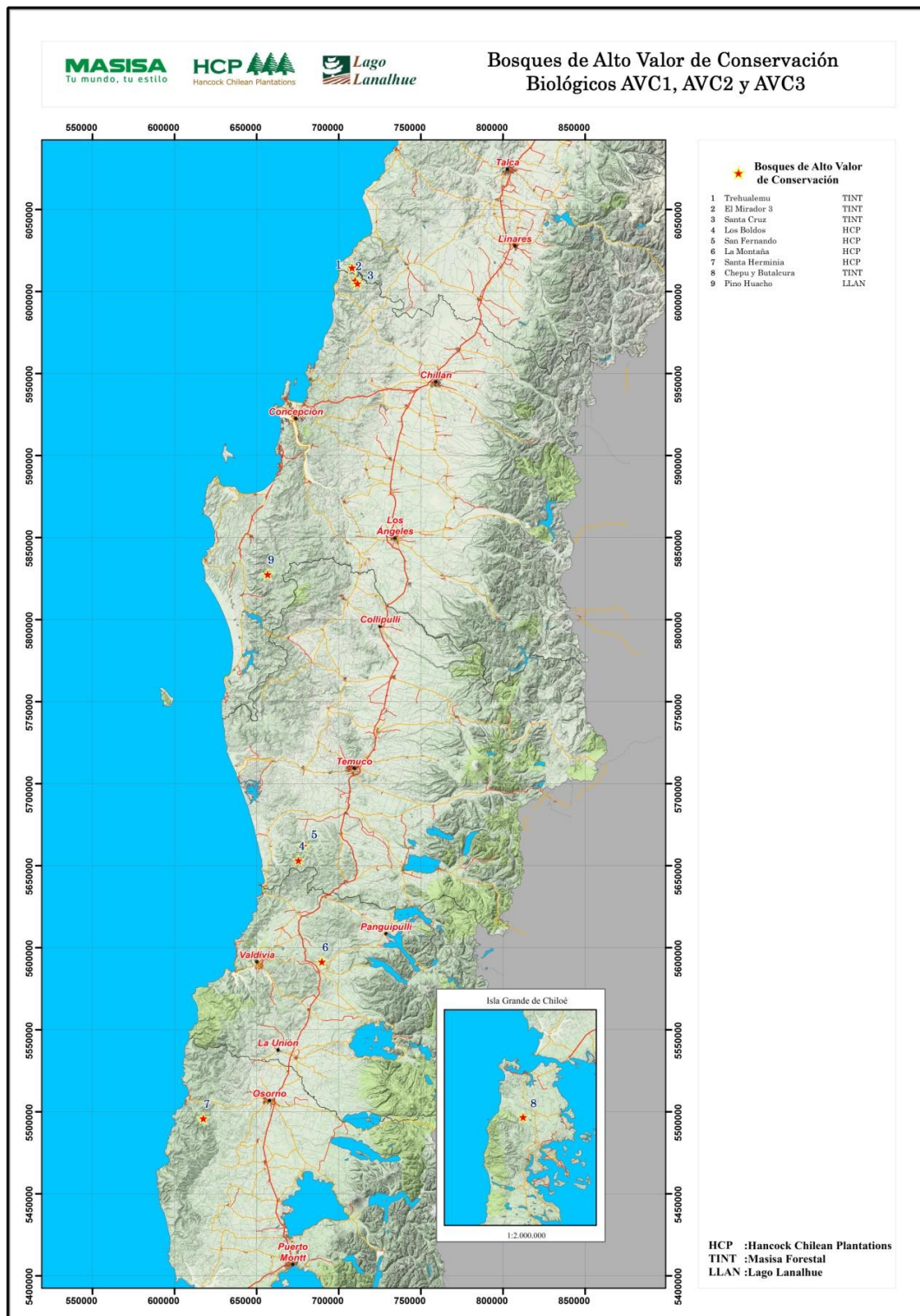
| Comuna | Predio | Sec. | Rodal | Especie | Equipo | Actividad | Vol (m ³) |
|----------|----------------|------|-------|---------|--------|-----------|-----------------------|
| Arauco | Quelen Quelen | 01 | 0301 | EUG | T | C | 1.149 |
| Arauco | Quelen Quelen | 01 | 0301 | EUG | S | C | 1.398 |
| Arauco | Santa Isabel | 01 | 0601 | EUG | S | C | 227 |
| Arauco | Santa Isabel | 01 | 0602 | EUG | T | C | 1.116 |
| Arauco | Santa Isabel | 01 | 0602 | EUG | S | C | 1.975 |
| Arauco | Santa Isabel | 01 | 0602 | EUG | S | C | 6.472 |
| Cañete | Butamalal P1 | 01 | 0501 | EUG | T | VP | 355 |
| Cañete | Butamalal P1 | 01 | 0501 | EUG | S | VP | 1.741 |
| Cañete | Santa María | 01 | 0401 | EUG | T | C | 434 |
| Cañete | Santa María | 01 | 0401 | EUG | S | C | 4.728 |
| Cañete | Santa María | 01 | 0501 | EUG | T | C | 929 |
| Cañete | Santa María | 01 | 0501 | EUG | S | C | 3.522 |
| Contulmo | El Relén P 89 | 01 | 0501 | EUG | S | VP | 1.477 |
| Contulmo | El Relén P 89 | 01 | 0502 | EUG | T | VP | 4.116 |
| Contulmo | El Relén P 89 | 01 | 0502 | EUG | S | VP | 8.456 |
| Contulmo | El Relén P 89 | 01 | 9601 | EUG | S | VP | 554 |
| Coronel | El Manzanal | 01 | 9601 | EUG | T | C | 229 |
| Coronel | Palco Pileo-Q. | 01 | 0401 | EUG | T | C | 5.252 |
| Coronel | Palco Pileo-Q | 01 | 0401 | EUG | S | C | 1.772 |
| Coronel | Santa Rosa | 01 | 0301 | EUG | T | C | 436 |
| Coronel | Santa Rosa | 01 | 0402 | EUG | T | C | 1.329 |
| Coronel | Santa Rosa | 01 | 0402 | EUG | S | C | 12.606 |
| Coronel | Santa Rosa | 01 | 0501 | EUG | T | C | 285 |
| Lebu | Colhue P 55 | 01 | 0501 | EUG | T | VP | 2.003 |
| Lebu | Colhue P 55 | 01 | 0501 | EUG | S | VP | 734 |
| Lebu | Colhue P 55 | 01 | 0502 | EUG | T | VP | 2.182 |
| Lebu | Colhue P 55 | 01 | 0502 | EUG | S | VP | 645 |
| Lebu | Huallerehue | 01 | 0101 | EUG | S | VP | 478 |
| Lebu | Pelahuenco | 01 | 0301 | EUG | T | VP | 1.773 |
| Lebu | Pelahuenco | 01 | 0301 | EUG | S | VP | 256 |
| Lebu | Pelahuenco | 01 | 0401 | EUG | T | VP | 976 |
| Lebu | Pelahuenco | 01 | 0401 | EUG | S | VP | 123 |
| Lebu | Pelahuenco | 01 | 0601 | EUG | T | VP | 560 |
| Lebu | Pelahuenco | 01 | 0601 | EUG | S | VP | 60 |
| Lebu | Pelahuenco II | 01 | 0601 | EUG | T | VP | 3.134 |
| Lebu | Pelahuenco II | 01 | 0601 | EUG | S | VP | 9.556 |
| Lebu | Ranquilco C | 01 | 0502 | EUG | S | C | 789 |
| Lebu | Ranquilco N | 01 | 0501 | EUG | T | C | 1.287 |
| Lebu | Ranquilco N | 01 | 0501 | EUG | S | C | 1.147 |
| Lebu | Ranquilco N | 01 | 0502 | EUG | T | C | 351 |
| Lebu | Ranquilco N | 01 | 0502 | EUG | S | C | 1.766 |

C: cosecha, CDV: cosecha daño de viento, EUG: eucaliptus globulus, EX: excavadoras, FC: faja de caminos, P: procesador, S: Skidder, Sec: Sección, T: torre, VP: venta en pie

| Comuna | Predio | Sec. | Rodal | Especie | Equipo | Actividad | Vol (m ³) |
|---------------|------------------|------|-------|---------|--------|-----------|-----------------------|
| Lebu | Ruca Raqui | 01 | 0401 | EUG | T | VP | 1.915 |
| Lebu | Ruca Raqui | 01 | 0401 | EUG | S | VP | 126 |
| Lebu | Sta Ismenia | 01 | 0201 | EUG | T | C | 1.843 |
| Lebu | Sta Ismenia | 01 | 0201 | EUG | S | C | 2.980 |
| Lebu | Sta Ismenia | 01 | 0202 | EUG | T | C | 62 |
| Lebu | Sta Ismenia | 01 | 0202 | EUG | S | C | 1.239 |
| Lebu | Sta Marta Lot 1 | 01 | 0301 | EUG | T | C | 1.851 |
| Lebu | Sta Marta Lot 1 | 01 | 0301 | EUG | S | C | 2.772 |
| Lebu | 3 Robles L B | 01 | 0301 | EUG | S | VP | 1.746 |
| Lebu | 3 Robles, Lote A | 01 | 0301 | EUG | S | VP | 1.194 |
| Lebu | 3 Robles, Lote A | 01 | 0302 | EUG | S | VP | 1.160 |
| Lebu | 3 Robles, Lote A | | 0601 | EUG | S | VP | 79 |
| Lebu | 3 Robles, Lote A | | 0602 | EUG | S | VP | 11 |
| Los Sauces | Mancha Roble | | 0701 | EUG | S | VP | 24.967 |
| Los Sauces | Tromen | | 0302 | EUG | T | VP | 1.820 |
| Los Sauces | Tromen | | 0302 | EUG | S | VP | 450 |
| Los Sauces | Tromen | | 0602 | EUG | S | VP | 2.603 |
| Puren | Puren | | 0302 | EUG | T | VP | 1.006 |
| Sta Juana | La Capilla | | 0201 | EUG | S | VP | 686 |
| Total general | | | | | | | 136.889 |

C: cosecha, CDV: cosecha daño de viento, EUG: eucaliptus globulus, EX: excavadoras, FC: faja de caminos, P: procesador, S: Skidder, Sec: Sección, T: torre, VP: venta en pie

Anexo 3. Bosques de Alto Valor de Conservación Biológicos AVC1, AVC2 y AVC3



Anexo 4. Bosques de Alto Valor de Conservación 4.1

| Nº | Región | Predio | Comuna | Identificación del BAVC en Propietario | Identificación del BAVC en cartografía y terreno | Buen Estado de Conservación área de Protección | Buen Estado de Conservación Captación | Buen Estado de Conservación del Agua | Se cumplen acuerdos con la comunidad |
|----|--------|--------------|------------|--|--|--|---------------------------------------|--------------------------------------|--------------------------------------|
| 1 | VII | Ranchillo | Longaví | TINT | S/U | S/U | S/U | S/U | S/U |
| 2 | VII | Ranchillo | Longaví | TINT | Plano | S | S | S | S |
| 3 | VII | Ranchillo | Longaví | TINT | Plano | S | S | S | S |
| 4 | VII | Ranchillo | Longaví | TINT | N | S | S | S | S |
| 5 | VII | Ranchillo | Longaví | TINT | N | N | N | S | S |
| 6 | VII | Trehualemú | Pelluhue | TINT | N | S | S | S | S |
| 7 | VII | Trehualemú | Pelluhue | TINT | N | S | S | S | S |
| 8 | VII | Trehualemú | Pelluhue | TINT | N | S | S | S | S |
| 9 | VII | Trehualemú | Pelluhue | TINT | N | S | S | S | S |
| 10 | VII | Trehualemú | Pelluhue | TINT | N | N | N | S | S |
| 11 | VII | Trehualemú | Pelluhue | TINT | N | S | S | S | S |
| 12 | VII | Cardonal 3 | Chanco | TINT | N | S | S | S | S |
| 13 | VII | Tutuven | Cauquenes | TINT | N | N | N | S | S |
| 14 | VII | V.del Molino | Longaví | TINT | N | S | S | S | S |
| 15 | VII | Latiguillo | Longaví | TINT | N | N | N | S | S |
| 16 | VII | H 4 Montaña | Parral | TINT | N | S | S | S | S |
| 17 | VII | Piguchen | Parral | TINT | N | S | S | S | S |
| 18 | VIII | Crisoles | Coelemu | TINT | N | S | S | S | S |
| 19 | VIII | Leonera | Tomé | TINT | N | S | S | S | S |
| 20 | VIII | El Guanaco | Quirihue | TINT | Plano | S | S | S | S |
| 21 | VIII | El Guanaco | Quirihue | TINT | S | S | S | S | S |
| 22 | VIII | El Guanaco | Quirihue | TINT | N | S | S | S | S |
| 23 | VIII | El Guanaco | Quirihue | TINT | Plano | N | S | S | S |
| 24 | VIII | El Guanaco | Quirihue | TINT | N | N | S | S | S |
| 25 | VIII | El Guanaco | Quirihue | TINT | Plano | S | S | S | S |
| 26 | VIII | El Guanaco | Quirihue | TINT | N | N | S | N(*) | S |
| 27 | VIII | El Guanaco | Quirihue | TINT | N | S | N | S | S |
| 28 | VIII | El Guanaco | Quirihue | TINT | Plano | S | S | S | S |
| 29 | VIII | El Guanaco | Quirihue | TINT | NM | NM | NM | NM | NM |
| 30 | VIII | El Guanaco | Quirihue | TINT | NM | NM | NM | NM | NM |
| 31 | VIII | El Guanaco | Quirihue | TINT | Plano | S | S | S | S |
| 32 | VIII | El Guanaco | Quirihue | TINT | Plano | S | S | S | S |
| 33 | VII | El Guanaco | Quirihue | TINT | Plano | S | S | S | S |
| 34 | VIII | El Tollo | Cobquecura | TINT | Plano | S | S | S | S |
| 35 | VIII | El Tollo | Cobquecura | TINT | Plano | S | S | S | S |

| | | | | | | | | | |
|----|------|------------------------------------|------------|------|-------|-----|-----|---------------|-----|
| 36 | VIII | El Tollo | Cobquecura | TINT | S | S | S | S | S |
| 37 | VIII | El Tollo | Cobquecura | TINT | S | S | S | S | S |
| 38 | VIII | El Guanaco | Quirihue | TINT | Plano | S | S | S | S |
| 39 | VIII | El Durazno | San Fabián | TINT | N | S | S | S | S |
| 40 | VIII | Santa Clara 1 | Coihueco | TINT | N | S | S | S | S |
| 41 | VIII | S Millahuao | Ninhue | TINT | N | S | S | S | S |
| 42 | VIII | Leonera | Tome | TINT | N | S | S | S | S |
| 43 | VIII | Guineral | Tomé | TINT | N | S | S | S | S |
| 44 | VIII | L de Quilleco | Quilleco | TINT | N | N | S | S | S |
| 45 | VIII | J Fernández | Coelemu | TINT | S | S | S | S | S |
| 46 | VIII | J Fernández | Coelemu | TINT | Plano | S | S | S | S |
| 47 | VIII | Chapales | Pemuco | TINT | N | S | S | S | S |
| 48 | VIII | Las Camelias | Pemuco | TINT | N | S | S | S | S |
| 49 | VIII | Pal Pal | El Carmen | TINT | N | S | S | S | S |
| 50 | VIII | Llohue | Ninhue | TINT | Plano | S | S | S | S |
| 51 | VIII | Llohue | Ninhue | TINT | Plano | S | S | S | S |
| 52 | IX | San Andrés | Collipulli | TINT | S | S | S | S | S |
| 53 | IX | San Andrés | Collipulli | TINT | S | S | S | S | S |
| 54 | IX | San Andrés | Collipulli | TINT | S/U | S/U | S/U | S/U | S/U |
| 55 | IX | San Andrés | Collipulli | TINT | S | S | S | S | S |
| 56 | IX | San Andrés | Collipulli | TINT | S/U | S/U | S/U | S/U | S/U |
| 57 | IX | P11 Suerte y El Radal | Collipulli | TINT | N | S | S | N (***) | S |
| 58 | IX | P Collipulli | Collipulli | TINT | S | S | S | N (***) | S |
| 59 | IX | P Collipulli | Collipulli | TINT | S | S | S | N(*) (***) | S |
| 60 | IX | Rucamilla P26 | Ercilla | TINT | N | S | S | S | S |
| 61 | IX | Rucamilla P26 | Ercilla | TINT | N | S | S | S | S |
| 62 | IX | Aurora P19 | Victoria | TINT | S(-) | S | S | S | S |
| 63 | IX | Aurora P19 | Victoria | TINT | S/U | S/U | S/U | S/U | S/U |
| 64 | IX | Pehuenco | Victoria | TINT | S/U | S/U | S/U | S/U | S/U |
| 65 | IX | Pehuenco | Victoria | TINT | N | S | N | N(*) | N |
| 66 | IX | Pellahuen | Lumaco | HCP | S(-) | S | S | S | N |
| 67 | IX | Pellahuen | Lumaco | HCP | S(-) | S | S | S | N |
| 68 | IX | T Madilhue | Lumaco | HCP | NM | NM | NM | NM | NM |
| 69 | IX | La Espera | Lumaco | HCP | S/U | S/U | S/U | S/U | S/U |
| 70 | IX | Quetrahue | Lumaco | TINT | Plano | N | N | S | S |
| 71 | IX | Sta Clara 2 | Lumaco | TINT | NM | NM | NM | NM | NM |
| 72 | IX | El ManzanoA | Carahue | HCP | N | S | S | S | S |
| 73 | IX | El Mirador Moncada- Gallegos | Carahue | HCP | S(-) | N | N | S | S |
| 75 | IX | El Mirador | Carahue | HCP | S (-) | N | N | N(*) | S |

| | | | | | | | | | |
|-----|----|--------------------------|-----------------|-----|---------------|---------|---------|---------|---------|
| (+) | | Moncada-Gallegos | | | | | | | |
| 76 | IX | Sta Celia Hij 114 Lote A | Carahue | HCP | S | S | S | S | S |
| 77 | IX | Sta Celia Hij 114 Lote A | Carahue | HCP | Sin Uso | Sin Uso | Sin Uso | Sin Uso | Sin Uso |
| 78 | IX | Camarones Hij 8 | Carahue | HCP | S | S | S | S | S |
| 79 | IX | Camarones Hij 8 | Carahue | HCP | N | S | S | S | S |
| 80 | IX | Alicante | Chol Chol | HCP | S | S | S | S | S |
| 81 | IX | P17 San Jorge | Gorbea | HCP | N | S | S | S | S |
| 82 | IX | P17 San Jorge | Gorbea | HCP | N | S | S | S | S |
| 83 | IX | Pc. Sta Ema 1 | Gorbea | HCP | S(-) | S | S | S | S/I |
| 84 | IX | JC Foster 1-2-15-16 | Gorbea | HCP | S | S | S | S | S/I |
| 85 | IX | El Rosedal | Lautaro | HCP | S (-) | S | N | S | S |
| 86 | IX | El Rosedal | Lautaro | HCP | S (-) | S | S | S | S/I |
| 87 | IX | El Mirador 1 | Lautaro | HCP | Plano | N | N | S | S/I |
| 88 | IX | Parcela 11 Col.Lautaro | Lautaro | HCP | S | S | S | S | S |
| 89 | IX | Parcela 22 Col. Lautaro | Lautaro | HCP | N | S | S | S | S |
| 90 | IX | Cuaracalco 2 | Cunco | HCP | N | S | S | S | S |
| 91 | IX | Roble Huacho | Padre Las Casas | HCP | Solo en Plano | N | N | S | S |
| 92 | IX | Licura | Temuco | HCP | Plano | S | N | S | S |
| 93 | IX | Huichahue Lote 1 y 2 | Cunco | HCP | N | S | S | S | S/I |
| 94 | IX | N Etruria | Pitrufulquen | HCP | S | S | S | S | S |
| 95 | IX | N Etruria | Pitrufulquen | HCP | S | S | S | S | S |
| 96 | IX | N Etruria | Pitrufulquen | HCP | S | S | S | S | S |
| 97 | IX | N Etruria | Pitrufulquen | HCP | S | S | S | S | S |
| 98 | IX | N Etruria | Pitrufulquen | HCP | S/U | S/U | S/U | S/U | S/U |
| 99 | IX | N Etruria | Pitrufulquen | HCP | S | S | S | S | S |
| 100 | IX | N Etruria | Pitrufulquen | HCP | S | S | S | S | S |
| 101 | IX | N Etruria | Pitrufulquen | HCP | S | S | S | S | S |
| 102 | IX | N Etruria | Pitrufulquen | HCP | S | S | S | S | S |
| 103 | IX | N Etruria | Pitrufulquen | HCP | S | S | S | N(*) | S |
| 104 | IX | Santa Elisa | Galvarino | HCP | N | S | S | S | S |
| 105 | IX | Hij. Huacha | Galvarino | HCP | N | S | S | S | S |
| 106 | IX | Sevilla | Lumaco | HCP | S | S | S | S | S |
| 107 | IX | S Francisco | Carahue | HCP | N | N | N (***) | S | S |
| 108 | IX | Los Corrales | Carahue | HCP | Plano | S | S | S | S |
| 109 | IX | Cádiz | Carahue | HCP | N | N | N | S | N |
| 110 | IX | El Esfuerzo | Pitrufulquen | HCP | NM | NM | NM | NM | NM |

| | | | | | | | | | |
|---------|-----|------------------------|----------------------|-----|---------------|---------|---------|---------|---------|
| 111 | XIV | Lipigue P11 | Los Lagos | HCP | N | S | S | S | S/I |
| 112 | XIV | Hij. 32 Tres Chiflones | Corral | HCP | N | S | N | S | S |
| 113 | XIV | Hij. 32 Tres Chiflones | Corral | HCP | N | S | N | N(*) | S/I |
| 114 | XIV | Ninculan | La Unión | HCP | Sin Uso | Sin Uso | Sin Uso | Sin Uso | Sin Uso |
| 115 (+) | XIV | Lumamahuida Hij 8 | Paillaco | HCP | N | N | N | S | S |
| 116 | XIV | Lumamahuida Hij 6 | Paillaco | HCP | Plano | S | N | S | S |
| 117 | XIV | H 54 Paillaco | Paillaco | HCP | N | S | S | S | S |
| 118 | XIV | 3 Ventanas | La Unión | HCP | Sin Uso | Sin Uso | Sin Uso | Sin Uso | Sin Uso |
| 119 | XIV | Futaquilla y El Balcón | La Unión | HCP | Sin Uso | Sin Uso | Sin Uso | Sin Uso | Sin Uso |
| 120 | XIV | Futaquilla y El Balcón | La Unión | HCP | N | S | S | S | S |
| 121 (+) | XIV | Chancoyan Lote 2 | Valdivia | HCP | Sólo en Plano | S | S | N(*) | S |
| 122 | XIV | Lomas del Sol Hij A | Paillaco | HCP | N | S | S | S | S |
| 123 | XIV | Lipingue | Los Lagos | HCP | N | S | N | N(*) | S |
| 124 | X | San Ramón | Purranque | HCP | N | S | S | S | S |
| 125 | XIV | Los Tallos 2 | Paillaco | HCP | Sólo en Plano | S | S | S | S |
| 126 | XIV | Los Tallos 2 | Paillaco | HCP | N | S | S | S | S |
| 127 | XIV | Futa Lote 2 | Valdivia | HCP | Sólo en Plano | S | S | S | S |
| 128 | XIV | Pillo Pillo | Valdivia | HCP | Sin Uso | Sin Uso | Sin Uso | Sin Uso | Sin Uso |
| 129 | XIV | P 2 El Monte | Los Lagos | HCP | Plano | S | N | S | S |
| 130 | IX | Vista Hermosa | Loncoche | HCP | N | N | N | S | S |
| 131 | XIV | Iñipulli Lote B | Mariquina | HCP | Sólo en Plano | S | N | S | S |
| 132 (+) | XIV | Santa Elena | Corral | HCP | Sólo en Plano | N | N | S | S |
| 133 | XIV | Parc. 20 Cufeo | Paillaco | HCP | Sólo en Plano | S | S | S | S/I |
| 134 | XIV | Folleco Alto Hij. 6 | Paillaco | HCP | N | S | N | N(*) | S/I |
| 135 | XIV | Folleco Alto Hij. 6 | Paillaco | HCP | N | S | N | N(*) | S |
| 136 | XIV | Folleco Alto Hij. 6 | Paillaco | HCP | N | S | S | S | S |
| 137 | X | Santa Herminia | San Juan de la Costa | HCP | Sólo en Plano | S | S | S | S |
| 138 | XIV | Quilapulli Lotes 3 y 4 | Mariquina | HCP | Sólo en Plano | S | S | S | S |
| 141 | XIV | Hij. 153 Cufeo | Valdivia | HCP | Sólo en Plano | N | N | N(**) | S |
| 142 | XIV | Hij. 153 Cufeo | Valdivia | HCP | N | S | N | S | S |

| | | | | | | | | | |
|---------|------|-----------------------|-------------|------|---------------|----|----|----|----|
| | | | | | | | | | |
| 143 | XIV | Hij. 153 Cufeo | Valdivia | HCP | N | S | S | S | S |
| 144 | XIV | Troitrohue Lote 1 y 4 | Mariquina | HCP | Sólo en Plano | S | S | S | S |
| 145 (+) | XIV | Lumamahuida Hij 8 | Paillaco | HCP | Sólo en Plano | S | S | S | S |
| 146 | VII | Cardonal 3 | Chanco | TINT | N | S | S | S | S |
| 147 | VII | Trehualemu | Pelluhue | TINT | N | S | S | S | S |
| 148 | VIII | El Guanaco | Quirihue | TINT | N | S | S | S | S |
| 149 | VIII | Saruca | Santa Juana | LL | N | S | N | S | S |
| 150 | VIII | Patagual | Coronel | LL | N | N | S | S | S |
| 151 | VIII | San Miguel | Santa Juana | LL | N | S | S | S | S |
| 152 | VIII | Los Rubíes | Santa Juana | LL | N | S | S | S | S |
| 153 | VIII | El Salto 2 | Santa Juana | LL | N | S | S | S | S |
| 154 | VIII | San Nicasio | Santa Juana | LL | N | S | S | S | S |
| 155 | VIII | Catrilay | Nacimiento | LL | N | S | S | S | S |
| 156 | VIII | El Notro | Cañete | LL | N | S | S | S | S |
| 157 | VIII | Loma Machi | Nacimiento | LL | N | S | S | S | S |
| 158 | VIII | Relun P 89 | Nacimiento | LL | N | S | S | S | S |
| 159 | VIII | S Francisco | Nacimiento | LL | N | S | S | S | S |
| 160 | VIII | Taboledo | Nacimiento | LL | N | S | N | S | S |
| 161 | VIII | Diñico | Nacimiento | LL | NM | NM | NM | NM | NM |
| 162 | IX | Santa Elisa | Galvarino | HCP | N | S | S | S | S |
| 163 | XIV | Lipingue P11 | Los Lagos | HCP | N | S | S | S | S |

Fuente: Informe monitoreo AAVC Masisa 2017, 05 de marzo 2018.

(*) Evidencias de sedimentación por causas naturales.

(**) Evidencias de sedimentación por faenas forestales.

(***) Evidencias de sedimentación por ingreso de ganado.

S/U: Sin Uso: Captación o Pozo de agua en desuso, no está siendo usada para consumo de vecinos.

NM: No monitoreada, por difícil accesibilidad al sector de captación o por error no se consideró en visita.

S(-) : Corresponde a captaciones identificadas en cartografía pero mal identificadas (se deben corregir).

(+) Captación N° 74 y N° 75 del año 2016 son la captación N° 75 de Predio El Mirador Moncada – Gallegos del programa de monitoreo 2017.

(+) Captación N° 121 y N° 140 del año 2016 son la captación N° 121 de Predio Chancoyan Lote 2 del programa de monitoreo 2017.

(+) Captación N° 115 y N° 146 del año 2016 son la captación N° 115 de Predio Lumamahuida Hij 8 del programa de monitoreo 2017.

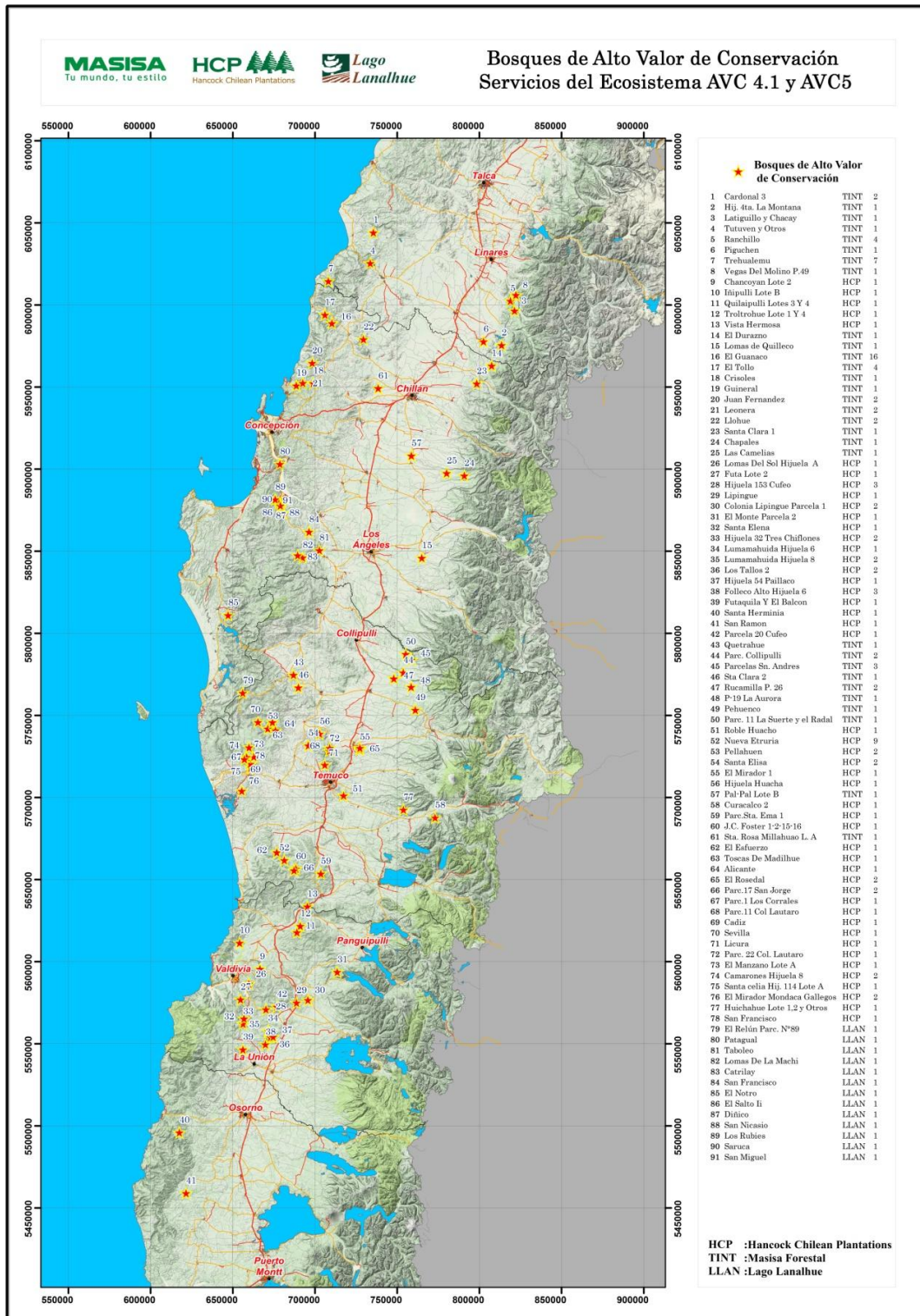
(+) Captación N° 132 y N° 139 del año 2016 son la captación N° 132 de Predio Santa Elena del programa de monitoreo 2017.

(+) Captación N° 145 y N° 147 del año 2016 son la captación N° 145 de Predio Lumamahuida Hij 8 del programa de monitoreo 2017.

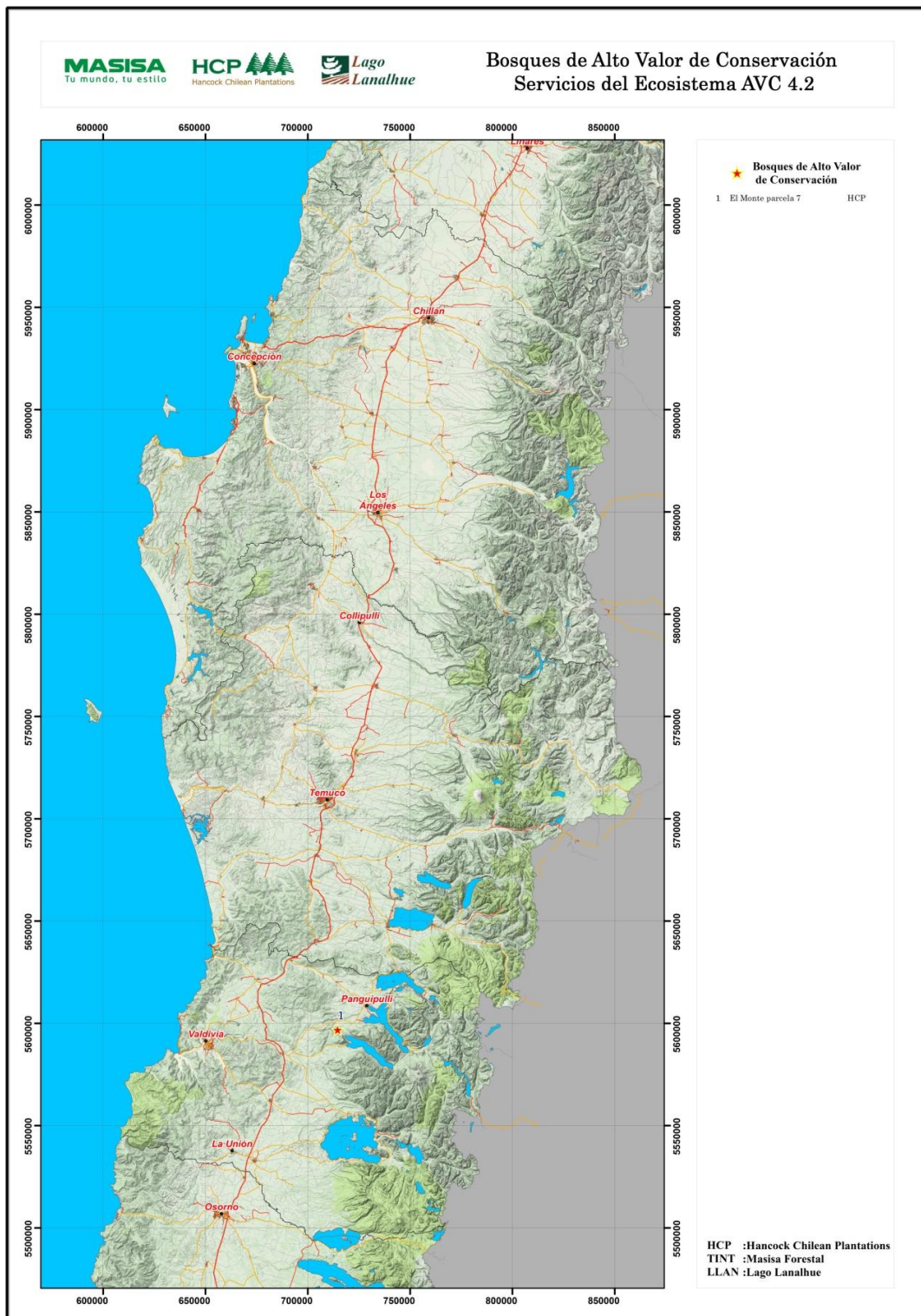
S/I: Sin Información, no fue posible entrevistar a usuarios del agua.

NOTA: Desde la captación N° 146 en adelante corresponde a nuevas captaciones incorporadas al monitoreo a partir del año 2017.

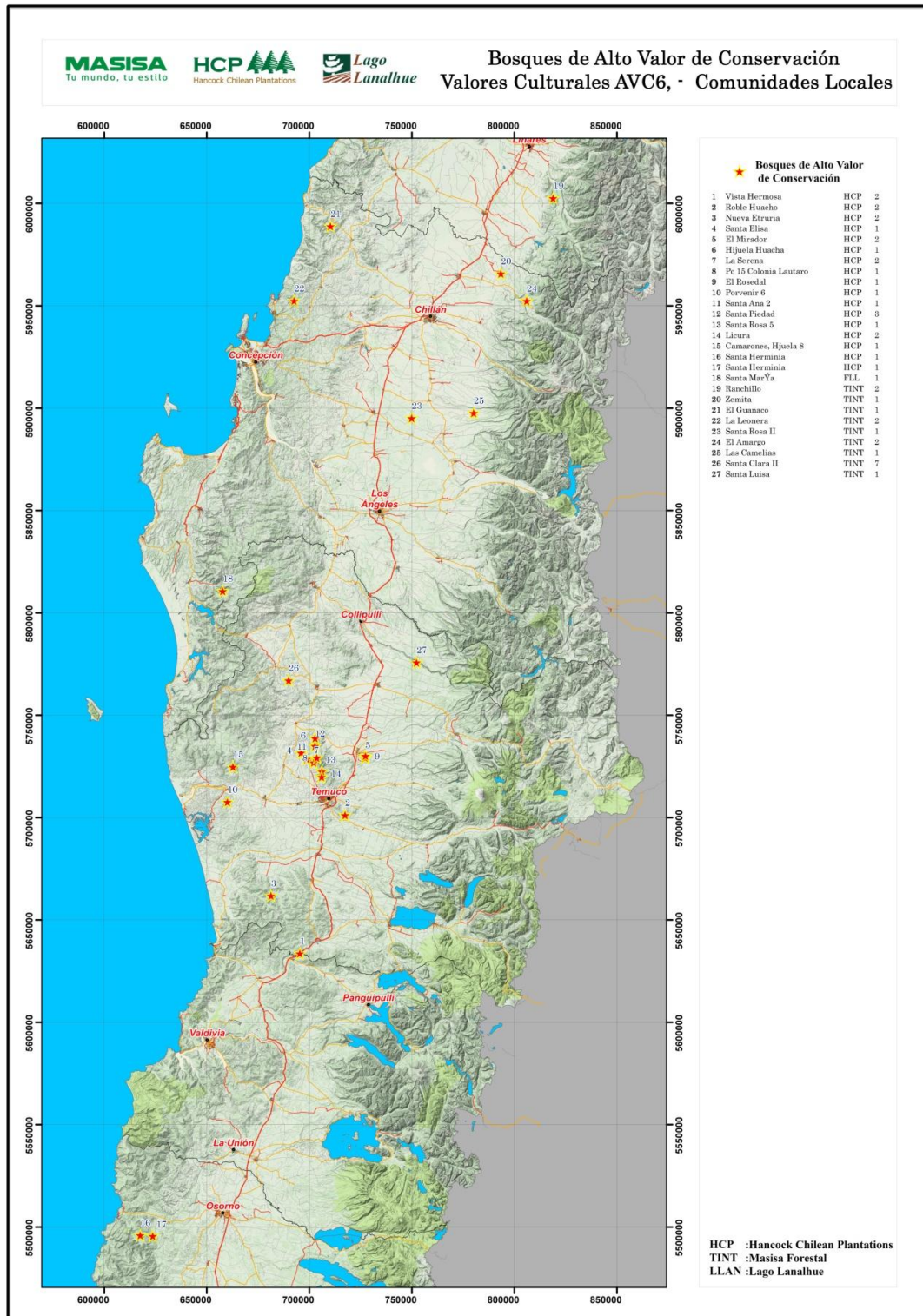
Anexo 5. Bosque de Alto Valor de Conservación Servicios del Ecosistema AVC 4.1 y AVC5



Anexo 6. Bosque de Alto Valor de Conservación Servicios del Ecosistema AVC 4.2



Anexo 7. Bosque de Alto Valor de Conservación Valores Culturales AVC6, Comunidades Locales



Anexo 8. Programa de relacionamiento con comunidades Masisa Forestal

EL RINCÓN – LA HIGUERA

Desafíos 2018:

1. Realizar seguimiento y acompañamiento en acciones que permitan fortalecer y/o incrementar la producción bovina mediante el manejo silvopastoral en predio Llohue.
2. Implementar los Módulos demostrativos de cosecha de agua diseñados con los Promotores en Conservación de Suelo y Agua formados por Programa de Capacitación en convenio CORMA-CET YUMBEL-MASISA.
3. Fomentar la recolección mediante la difusión de “Protocolo de Buenas Prácticas para la Protección y Fomento de la Recolección de Productos Forestales No Madereros (PFMN) en predios de MASISA FORESTAL”.
4. Fortalecer las iniciativas productivas de PFNM, de recolectores de hongos silvestres y hierbas medicinales mediante negocios innovadores, colaborativos e inclusivos.
5. Fortalecer las capacidades locales de comité de adulto mayor y grupo mujeres mediante talleres de motivación mediante Monitora Local

EL GUANACO – QUIRIHUE

Desafíos 2018:

1. Seguimiento y acompañamiento en acciones que permitan fortalecer la implementación del Proyecto de Agua Potable Rural sector El Guanaco.
2. Acompañamiento y articulación en proceso de desarrollo local comunitario para propiciar la producción campesina con el fin de mejorar la calidad de vida de la comunidad mediante el aprovechamiento de aguas lluvias para riego con el Sistema de Captación de Aguas Lluvias para uso comunitario (SCALLS) y Módulos de Eficiencia de Riego.
3. Vinculación con PRODESAL del municipio de Quirihue, para generar alianza público-privada en el fortalecimiento de capacidades locales para el uso de aguas de riego.
4. Fomentar la recolección mediante la difusión de “Protocolo de Buenas Prácticas para la Protección y Fomento de la Recolección de Productos Forestales No Madereros (PFMN) en predios de MASISA FORESTAL”
5. Fortalecer las iniciativas productivas de PFNM, de recolectores de hongos silvestres y hierbas medicinales mediante negocios innovadores, colaborativos e inclusivos.

EL TOLLO-COBQUECURA

Desafíos 2018:

1. Seguimiento y acompañamiento al Comité de Agua El Tollo en acciones que permitan fortalecer la elaboración del Proyecto de Agua Potable Rural.
2. Seguimiento y acompañamiento a la Junta de Vecino en el proceso de regularización de terreno Sede Comunitaria y conocer las alternativas de posibles proyectos para la construcción de una nueva sede.
3. Acompañar y articular proceso de desarrollo local comunitario mediante el estudio de factibilidad para instalar centro de venta de productos locales en el Tollo.
4. Fomentar la recolección mediante la difusión de “Protocolo de Buenas Prácticas para la Protección y Fomento de la Recolección de Productos Forestales No Madereros (PFMN) en predios de MASISA FORESTAL”.
5. Fortalecer las iniciativas productivas de PFNM, de recolectores de hongos silvestres y hierbas medicinales mediante negocios innovadores, colaborativos e inclusivos.

EL TOLLO-COBQUECURA

Desafíos 2018:

1. Seguimiento y acompañamiento al Comité de Agua El Tollo en acciones que permitan fortalecer la elaboración del Proyecto de Agua Potable Rural.
2. Seguimiento y acompañamiento a la Junta de Vecino en el proceso de regularización de terreno Sede Comunitaria y conocer las alternativas de posibles proyectos para la construcción de una nueva sede.
3. Acompañar y articular proceso de desarrollo local comunitario mediante el estudio de factibilidad para instalar centro de venta de productos locales en el Tollo.
4. Fomentar la recolección mediante la difusión de “Protocolo de Buenas Prácticas para la Protección y Fomento de la Recolección de Productos Forestales No Madereros (PFMN) en predios de MASISA FORESTAL”.
5. Fortalecer las iniciativas productivas de PFNM, de recolectores de hongos silvestres y hierbas medicinales mediante negocios innovadores, colaborativos e inclusivos.

MENQUE-TOME

Desafíos 2018:

1. Seguimiento y acompañamiento al Comité de Agua Menque en acciones que permitan fortalecer la elaboración del Proyecto de Agua Potable Rural.
2. Implementar un Modulo Demostrativo en Cuerpo de Bombero de cosechas de agua potenciando los aprendizajes de los Promotores de Conservación de Suelo y Agua.
3. Acompañar proceso de desarrollo comunitario mediante fortalecimiento de iniciativas que releven el emprendimiento comunitario mediante el rescate de las tradiciones campesinas, artesanía, comidas tradicionales, productos campesinos y ganadero. . (Ejemplo. Fiesta de la Tortilla de Rescoldo, Contrato de Talaje, Siembras, PFNM, conservación de las AAVC, entre otras).
4. Fortalecer las capacidades locales de grupo mujeres mediante talleres de diversas técnicas de tejidos y/o Manualidades con Monitora Local.

RANCHILLO BAJO-YUNGAY

Desafíos 2018

1. Acompañar proceso de desarrollo comunitario por medio de iniciativas que releven el fortalecimiento organizacional.
2. Elaborar un Plan de Acción Colaborativo con el comité asociado al Salto del Itata.

CARTAGO - PEMUCO

Desafíos 2018:

1. Seguimiento y acompañamiento a la Junta de Vecinos de Cartago en acciones que permitan el fortalecimiento de la feria costumbrista local denominada "Muestra de Esquila de Cartago".
2. Propiciar el acompañamiento para relevar el valor y cuidado del espacio Plaza Cartago como un espacio de encuentro social, cultural y recreativo comunitario.

MONTE DEL LEON - PEMUCO

Desafíos 2018:

1. Crear vínculos permanentes de confianza entre la empresa y la organización para manejar los impactos operacionales con relación a la actividad de recolección por la organización, esto mediante una comunicación periódica, oportuna y transparente, teniendo en cuenta aspectos específicos de la realidad local y de la actividad señalada.
2. Elaborar un Plan de Trabajo conjuntamente con el comité de Recolectoras Esfuerzo Cordillerano del sector Monte El León, de la comuna de Pemuco, que permita tener una ruta de trabajo para el año 2018.
Fomentar la recolección mediante la difusión de "Protocolo de Buenas Prácticas para la Protección y Fomento de la Recolección de Productos Forestales No Madereros (PFMN) en predios de MASISA FORESTAL

LOMAS DEL HORNO- EL CARMEN

Desafíos 2018

Elaborar un Plan de Acción Colaborativo con la Junta de Vecinos Renacer Copihual, del sector Lomas de Horno, de la comuna de El Carmen.

FLOR DE QUIHUA-SAN FABIAN

Desafíos 2018

1. Reforzar los vínculos establecidos de confianza entre la empresa y la organización, para manejar los impactos operacionales mediante una comunicación oportuna y transparente, teniendo en cuenta la realidad local.
2. Elaborar un Plan de Acción Colaborativo con el comité de Adelanto de Flor de Quihua, que permita definir ruta de trabajo.
3. Definir factibilidad de establecer un contrato de talaje mediante el manejo silvopastoral de las plantaciones de la empresa con el fin de propiciar un proceso de fortalecimiento en la producción bovina.

DIGUA - PARRAL

Desafíos 2018

1. Seguimiento y acompañamiento de contrato de talaje en las plantaciones de la empresa con el fin de propiciar un proceso de fortalecimiento en la producción bovina.

COPIHUE Y HUALONCO – LONGAVÍ

Desafíos 2018

1. Crear vínculos permanentes de confianza entre la empresa y la organización para manejar los impactos operacionales, esto mediante una comunicación periódica, oportuna y transparente, teniendo en cuenta aspectos específicos de la realidad local y de la actividad señalada.
2. Propiciar acercamientos con JJVC de Hualonco para relevar el valor y conservación de Sitios Culturales Locales identificados como AAVC en predios de MASISA, como un espacio de encuentro social, cultural y recreativo comunitario.

ENCINAR-COLLIPULLI

Desafíos 2018

1. Fortalecer el seguimiento, acompañamiento y participación por parte de equipos de Operaciones y Gestión Social en Mesa Territorial comunidad local-municipio –empresas forestales.
2. Propiciar un Programa de Relacionamiento e Involucramiento para fortalecer las confianzas entre la organización y MASISA FORESTAL con el fin de mitigar los impactos operacionales.
3. Propiciar y fortalecer acercamiento con grupo de mujeres mediante Talleres de Capacitación con Monitora Local de Rucamilla.

SAN ANDRES –COLLIPULLI

Desafíos 2018

1. Fortalecer el seguimiento, acompañamiento y participación por parte de equipos de Operaciones y Gestión Social en Mesa Territorial.
2. Propiciar un Programa de Relacionamiento fortalecer las confianzas entre la organización y MASISA FORESTAL con el fin de mitigar los impactos operacionales y contribuir al desarrollo local.
3. Propiciar y fortalecer acercamiento con grupo de mujeres mediante Talleres de Capacitación con Monitora Local de Rucamilla.
4. Propiciar la incorporación el Programa de Educación Ambiental en escuelas del territorio

RUCAMILLA - ERCILLA

Desafíos 2018:

1. Seguimiento y acompañamiento al Comité Las Camelias de Rucamilla en acciones que permitan el fortalecimiento de las capacidades locales como un factor generador de cambio, a nivel personal y comunitario, que les permitirá eventualmente acceder a un mejor nivel de vida.
2. Seguimiento y acompañamiento a los procesos de desarrollo comunitario mediante el fortalecimiento de iniciativas productivas que releven el emprendimiento comunitario mediante la elaboración de productos de calidad, vendidos a precio justo y elaborados con materias primas locales y de reciclaje.

3. Realizar la primera Feria Local Costumbrista en Rucamilla, con el fin de propiciar punto de comercialización de sus productos elaborados con materias primas locales y de reciclaje.
4. Contar con un espacio propio como Centro-Taller para realizar las actividades de la organización comunitaria del comité “Las Camelias”.

CHANCO BAJO-TRAIGUEN

Desafíos 2018:

1. Contribuir a fortalecer las capacidades locales por medio de iniciativas que releven el fortalecimiento organizacional, el emprendimiento local y el fortalecimiento de los saberes locales mediante talleres de reciclado y reutilización elaborado por Monitora Local de Rucamilla.
2. Propiciar la participación en ferias locales para exponer y/o vender los productos que han logrado con la participación de los talleres.

PANTANO-LUMACO

Desafíos 2018:

1. Seguimiento y acompañamiento para la construcción y finalización de sala-ruca de atención de pacientes.
2. Seguimiento y acompañamiento en el traspaso legal de la Compra de Tierra del predio Santa Clara y Las Trancas, por adquirir por Fondo de Tierra de CONADI.

ESCUELA PEHUENCO - VICTORIA

Desafíos 2018:

1. Realizar un Programa de Educación Ambiental según la malla curricular de la escuela con el fin de fortalecer su Sello Ambiental mediante jornadas colaborativas con vinculación con el entorno educativo y la comunidad.
2. Realizar acercamientos comunitario con la comunidad Antonio Millalen con el fin de realizar acciones de fortalecimiento comunitario

Anexo 9. Plano ubicación de predios con reclamación

